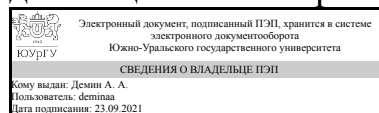


ЮЖНО-УРАЛЬСКИЙ ГОСУДАРСТВЕННЫЙ УНИВЕРСИТЕТ

УТВЕРЖДАЮ:
Директор института
Институт открытого и
дистанционного образования



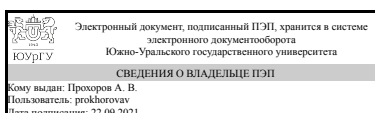
А. А. Демин

РАБОЧАЯ ПРОГРАММА

дисциплины Б.1.17 Земельное право
для направления 40.03.01 Юриспруденция
уровень бакалавр тип программы Бакалавриат
профиль подготовки Гражданско-правовой
форма обучения очно-заочная
кафедра-разработчик Современные образовательные технологии

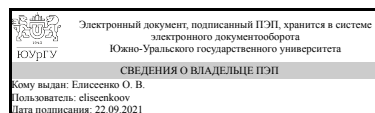
Рабочая программа составлена в соответствии с ФГОС ВО по направлению подготовки 40.03.01 Юриспруденция, утверждённым приказом Минобрнауки от 01.12.2016 № 1511

Зав.кафедрой разработчика,
к.техн.н., доц.



А. В. Прохоров

Разработчик программы,
старший преподаватель



О. В. Елисеенко

1. Цели и задачи дисциплины

Целями преподавания и изучения дисциплины «Земельное право» заключается в усвоении студентами теоретических и практических основ в области земельного права, а также в изучении нормативного правового регулирования земельных правоотношений, в подготовке обучающихся к осуществлению профессиональной деятельности в земельно-правовой сфере. Задачи дисциплины: 1. обеспечить студентов знаниями теоретических основ и основ нормативного правового регулирования в области земельного права; 2. сформировать у студентов навыки самостоятельного толкования и применения норм земельного законодательства, анализа судебной практики; 3. обучить студентов работе с юридическими документами в земельно-правовой сфере.

Краткое содержание дисциплины

Земельные правоотношения; права на земельные участки; кадастровый учёт земельных участков и государственная регистрация прав на них; управление земельным фондом; землеустройство; предоставление земельных участков; плата за землю и оценка земли; земельные споры; правовой режим земель, относящихся к различным категориям.

2. Компетенции обучающегося, формируемые в результате освоения дисциплины

Планируемые результаты освоения ОП ВО (компетенции)	Планируемые результаты обучения по дисциплине (ЗУНы)
ПК-15 способностью толковать нормативные правовые акты	Знать: содержание нормативных правовых актов, регулирующих земельные отношения; сущность и содержание основных понятий, категорий земельного права; сущность и содержание институтов земельного права; понятие и содержание земельных правоотношений.
	Уметь: оперировать юридическими понятиями и категориями; толковать и применять нормы земельного законодательства; правильно квалифицировать действия субъектов земельных правоотношений.
	Владеть: юридической терминологией; навыками: анализа различных правовых явлений, юридических фактов, правовых норм и правовых отношений, являющихся объектами профессиональной деятельности; анализа правоприменительной и правоохранительной практики; разрешения правовых проблем и коллизий; принятия необходимых мер защиты прав человека и гражданина; методикой квалификации и разграничения различных видов правонарушений.
ПК-4 способностью принимать решения и совершать юридические действия в точном соответствии с законодательством Российской Федерации	Знать: понятие и значение принципа законности как требования точного и неуклонного исполнения и соблюдения предписаний земельно-правовых норм всеми субъектами

	<p>земельных правоотношений; положения нормативных правовых актов, регулирующих земельные правоотношения.</p> <p>Уметь:на соответствующем профессиональном уровне принимать юридически значимые решения на основе норм земельного права и юридических фактов, давая грамотную и обоснованную квалификацию фактических обстоятельств; анализировать судебную практику; оперировать юридическими понятиями и категориями; принимать решения и совершать юридические действия в точном соответствии с законом.</p> <p>Владеть:навыками эффективного осуществления юридической деятельности в области как правоприменения, так и правореализации в земельно-правовой сфере; анализа различных правовых явлений, юридических фактов, правовых норм и правовых отношений, являющихся объектами профессиональной деятельности; методикой квалификации и разграничения различных видов земельных правонарушений.</p>
<p>ПК-5 способностью применять нормативные правовые акты, реализовывать нормы материального и процессуального права в профессиональной деятельности</p>	<p>Знать:положения законов и подзаконных нормативных правовых актов в области земельного права, как на федеральном, так на региональном и муниципальном уровне; иметь представление об обеспеченности норм материального права нормами процессуального права, их реализации в профессиональной деятельности в области земельного права; о проблемах правового регулирования земельноправовых отношений и научных исследованиях в этой сфере.</p> <p>Уметь:на соответствующем профессиональном уровне анализировать и давать грамотную оценку общественным отношениям, регулируемым земельно-правовыми нормами, давать юридическую квалификацию; применять нормативные правовые акты в профессиональной деятельности; анализировать складывающуюся в земельном праве судебную практику; оперировать юридическими понятиями и категориями, анализировать юридические факты и возникающие в связи с ними правовые отношения, принимать решения и совершать юридические действия в точном соответствии с законом.</p> <p>Владеть:на соответствующем профессиональном уровне анализировать и давать грамотную оценку общественным отношениям, регулируемым земельно-правовыми нормами, давать юридическую квалификацию; применять нормативные правовые акты в профессиональной деятельности; анализировать</p>

	<p>складывающуюся в земельном праве судебную практику; оперировать юридическими понятиями и категориями, анализировать юридические факты и возникающие в связи с ними правовые отношения, принимать решения и совершать юридические действия в точном соответствии с законом.</p>
<p>ОПК-1 способностью соблюдать законодательство Российской Федерации, в том числе Конституцию Российской Федерации, федеральные конституционные законы и федеральные законы, а также общепризнанные принципы, нормы международного права и международные договоры Российской Федерации</p>	<p>Знать::понятие, предмет, метод, систему земельного права; положения Конституции РФ, международных договоров, нормативные правовые акты на федеральном, региональном, муниципальном уровне, содержащие нормы земельного права; основные юридические конструкции в сфере регулирования земельных правоотношений.</p>
	<p>Уметь::работать с нормативными источниками земельного права; анализировать и толковать нормы Конституции РФ, федеральных конституционных законов и федеральных законов, нормативных правовых актов регионального и муниципального уровня, регулирующие земельные правоотношения; анализировать общепризнанные принципы, нормы международного права и международные договоры РФ в земельно-правовой сфере</p>
	<p>Владеть::навыками применения норм действующего земельного законодательства; выявления и преодоления пробелов в регулировании земельных правоотношений.</p>

3. Место дисциплины в структуре ОП ВО

Перечень предшествующих дисциплин, видов работ учебного плана	Перечень последующих дисциплин, видов работ
<p>Б.1.09 Административное право, Б.1.10.01 Гражданское право (общая часть), Б.1.05 Теория государства и права, Б.1.08.01 Конституционное (государственное) право России, Б.1.16 Экологическое право</p>	<p>Не предусмотрены</p>

Требования к «входным» знаниям, умениям, навыкам студента, необходимым при освоении данной дисциплины и приобретенным в результате освоения предшествующих дисциплин:

Дисциплина	Требования
<p>Б.1.05 Теория государства и права</p>	<p>Знать основные юридические понятия и категории; основные закономерности, проблемы и перспективы развития государственноправового воздействия на общество; построение системы действующего законодательства. Уметь правильно толковать и применять нормативные правовые акты; анализировать и оценивать содержание</p>

	основных правовых категорий; использовать методологию теории государства и права. Владеть навыками выявления сущности государственно-правовых явлений, их оценки и анализа
Б.1.10.01 Гражданское право (общая часть)	Знать основы правового регулирования оснований возникновения и прекращения гражданских прав и обязанностей, режима недвижимого имущества, совершения сделок. Уметь анализировать проблемы, возникающие в правоприменительной практике в сфере совершения сделок и защиты гражданских прав. Владеть навыками квалификации гражданских правоотношений при решении практических казусов; составления сделок с недвижимым имуществом.
Б.1.08.01 Конституционное (государственное) право России	Знать основные закономерности, проблемы и перспективы развития конституционно-правового регулирования основ конституционного строя, института прав и свобод человека и гражданина, федеративного устройства государства, организации и деятельности высших органов государственной власти. Уметь толковать нормы Конституции РФ и иных федеральных законов, входящих в систему конституционного законодательства. Владеть навыками применения норм конституционного законодательства, определяющих основы регулирования в сфере земельных отношений.
Б.1.09 Административное право	Знать основы административно-правового регулирования общественных отношений в сфере государственного управления; систему и структуру органов исполнительной власти; основания и порядок привлечения к административной ответственности. Уметь анализировать основания и порядок применения мер государственного принуждения; определять полномочия органов государственной власти. Владеть навыками самостоятельной работы с нормативными правовыми актами, регулирующими административные правоотношения; составления правоприменительных актов в сфере государственного управления
Б.1.16 Экологическое право	Знать основы правового регулирования в сфере взаимодействия общества и природы, охраны окружающей среды; систему действующего законодательства в области охраны окружающей среды; систему основных экологических прав и обязанностей. Уметь правильно применять нормативные правовые акты в сфере природопользования; анализировать и оценивать содержание мероприятий по охране окружающей среды. Владеть навыками анализа и юридической оценки юридических фактов в сфере правореализационной и

правоприменительной деятельности по природопользованию и охране окружающей среды.

4. Объём и виды учебной работы

Общая трудоемкость дисциплины составляет 4 з.е., 144 ч.

Вид учебной работы	Всего часов	Распределение по семестрам в часах	
		Номер семестра	
		5	
Общая трудоёмкость дисциплины	144	144	
<i>Аудиторные занятия:</i>	48	48	
Лекции (Л)	16	16	
Практические занятия, семинары и (или) другие виды аудиторных занятий (ПЗ)	32	32	
Лабораторные работы (ЛР)	0	0	
<i>Самостоятельная работа (СРС)</i>	96	96	
Подготовка к тестовому заданию по теме №2.	6	6	
Подготовка к тестовому заданию по теме №3.	6	6	
Подготовка к тестовому заданию по теме №8.	6	6	
Подготовка к контрольному тестовому заданию	16	16	
Подготовка к тестовому заданию по теме №5.	6	6	
Подготовка к тестовому заданию по теме №6.	6	6	
Подготовка к тестовому заданию по теме №4.	6	6	
Подготовка к тестовому заданию по теме №1.	6	6	
Подготовка к контрольной (практической) работе	16	16	
Подготовка к тестовому заданию по теме №7.	6	6	
Подготовка к мероприятию промежуточной аттестации (компьютерное тестирование) и экзамену	16	16	
Вид итогового контроля (зачет, диф.зачет, экзамен)	-	экзамен	

5. Содержание дисциплины

№ раздела	Наименование разделов дисциплины	Объем аудиторных занятий по видам в часах			
		Всего	Л	ПЗ	ЛР
1	Понятие земельного права. Земельное право в системе российского права. Источники земельного права	6	2	4	0
2	Понятие земельных правоотношений. Право собственности на землю	6	2	4	0
3	Сущность государственного земельного управления. Землеустройство и ведение государственного земельного кадастра	6	2	4	0
4	Понятие земельно-правовой сделки. Купля-продажа права собственности на земельный участок. Приватизация земель. Иные земельно-правовые сделки.	6	2	4	0
5	Понятие и виды юридической ответственности за земельные правонарушения. Понятие и состав земельного правонарушения. Земельное преступление. Административная	6	2	4	0

	ответственность за земельные правонарушения. Возмещение вреда, причиненного правонарушением.				
6	Правовой режим земель сельскохозяйственного назначения. Правовой режим земель поселений.	6	2	4	0
7	Земли особо охраняемых территорий и объектов. Земли лесного фонда. Земли водного фонда. Земли запаса.	6	2	4	0
8	Земли промышленности, энергетики, транспорта, связи, радиовещания, телевидения, информатики. Земли для обеспечения космической деятельности. Земли обороны, безопасности и земли иного специального назначения.	6	2	4	0

5.1. Лекции

№ лекции	№ раздела	Наименование или краткое содержание лекционного занятия	Кол-во часов
1	1	Понятие земельного права. Земельное право в системе российского права. Источники земельного права	2
2	2	Понятие земельных правоотношений. Право собственности на землю	2
3	3	Сущность государственного земельного управления. Землеустройство и ведение государственного земельного кадастра	2
4	4	Понятие земельно-правовой сделки. Купля-продажа права собственности на земельный участок. Приватизация земель. Иные земельно-правовые сделки..	2
5	5	Понятие и виды юридической ответственности за земельные правонарушения. Понятие и состав земельного правонарушения. Земельное преступление. Административная ответственность за земельные правонарушения. Возмещение вреда, причиненного правонарушением.	2
6	6	Правовой режим земель сельскохозяйственного назначения. Правовой режим земель поселений.	2
7	7	Земли особо охраняемых территорий и объектов. Земли лесного фонда. Земли водного фонда. Земли запаса.	2
8	8	Земли промышленности, энергетики, транспорта, связи, радиовещания, телевидения, информатики. Земли для обеспечения космической деятельности. Земли обороны, безопасности и земли иного специального назначения.	2

5.2. Практические занятия, семинары

№ занятия	№ раздела	Наименование или краткое содержание практического занятия, семинара	Кол-во часов
1	1	Понятие земельного права. Земельное право в системе российского права. Источники земельного права	4
2	2	Понятие земельных правоотношений. Право собственности на землю	4
3	3	Сущность государственного земельного управления. Землеустройство и ведение государственного земельного кадастра	4
4	4	Понятие земельно-правовой сделки. Купля-продажа права собственности на земельный участок. Приватизация земель. Иные земельно-правовые сделки..	4
5	5	Понятие и виды юридической ответственности за земельные правонарушения. Понятие и состав земельного правонарушения. Земельное преступление. Административная ответственность за земельные правонарушения. Возмещение вреда, причиненного правонарушением.	4
6	6	Правовой режим земель сельскохозяйственного назначения. Правовой режим	4

		земель поселений.	
7	7	Земли особо охраняемых территорий и объектов. Земли лесного фонда. Земли водного фонда. Земли запаса.	4
8	8	Земли промышленности, энергетики, транспорта, связи, радиовещания, телевидения, информатики. Земли для обеспечения космической деятельности. Земли обороны, безопасности и земли иного специального назначения.	4

5.3. Лабораторные работы

Не предусмотрены

5.4. Самостоятельная работа студента

Выполнение СРС		
Вид работы и содержание задания	Список литературы (с указанием разделов, глав, страниц)	Кол-во часов
Подготовка к тестовому заданию по теме №3.	Лисина, Н.Л. Земельное право : учебное пособие / Н.Л. Лисина. — Кемерово : КемГУ, 2014. — 582 с. — ISBN 978-5-8353-1763-9. — Текст : электронный // Лань : электронно-библиотечная система. — URL: https://e.lanbook.com/book/61391 - Раздел 3	6
Подготовка к тестовому заданию по теме №8.	Соловьев, А.А. Земельное право. Конспект лекций : учебное пособие / А.А. Соловьев. — Москва : А-Приор, 2010. — 144 с. — ISBN 978-5-384-00323-6. — Текст : электронный // Лань : электронно-библиотечная система. — URL: https://e.lanbook.com/book/3043 . - Раздел 8	6
Подготовка к тестовому заданию по теме №7.	Лисина, Н.Л. Земельное право : учебное пособие / Н.Л. Лисина. — Кемерово : КемГУ, 2014. — 582 с. — ISBN 978-5-8353-1763-9. — Текст : электронный // Лань : электронно-библиотечная система. — URL: https://e.lanbook.com/book/61391 - Раздел 7	6
Подготовка к тестовому заданию по теме №1.	Лисина, Н.Л. Земельное право : учебное пособие / Н.Л. Лисина. — Кемерово : КемГУ, 2014. — 582 с. — ISBN 978-5-8353-1763-9. — Текст : электронный // Лань : электронно-библиотечная система. — URL: https://e.lanbook.com/book/61391 - Раздел 1	6
Подготовка к контрольной (практической) работе	Лисина, Н.Л. Земельное право : учебное пособие / Н.Л. Лисина. — Кемерово : КемГУ, 2014. — 582 с. — ISBN 978-5-8353-1763-9. — Текст : электронный // Лань : электронно-библиотечная система. — URL: https://e.lanbook.com/book/61391 Соловьев, А.А. Земельное право. Конспект лекций : учебное пособие / А.А.	16

	Соловьев. — Москва : А-Приор, 2010. — 144 с. — ISBN 978-5-384-00323-6. — Текст : электронный // Лань : электронно-библиотечная система. — URL: https://e.lanbook.com/book/3043 Ковальчук, Н.И. Земельное право: практикум : учебное пособие / Н.И. Ковальчук, Л.В. Граф. — Омск : ОмГУ, 2016. — 148 с. — ISBN 978-5-7779-1996-0. — Текст : электронный // Лань : электронно-библиотечная система. — URL: https://e.lanbook.com/book/89980 Все разделы	
Подготовка к тестовому заданию по теме №2.	Соловьев, А.А. Земельное право. Конспект лекций : учебное пособие / А.А. Соловьев. — Москва : А-Приор, 2010. — 144 с. — ISBN 978-5-384-00323-6. — Текст : электронный // Лань : электронно-библиотечная система. — URL: https://e.lanbook.com/book/3043 - Раздел 2	6
Подготовка к тестовому заданию по теме №5.	Лисина, Н.Л. Земельное право : учебное пособие / Н.Л. Лисина. — Кемерово : КемГУ, 2014. — 582 с. — ISBN 978-5-8353-1763-9. — Текст : электронный // Лань : электронно-библиотечная система. — URL: https://e.lanbook.com/book/61391 - Раздел 5	6
Подготовка к мероприятию промежуточной аттестации (компьютерное тестирование) и экзамену	Лисина, Н.Л. Земельное право : учебное пособие / Н.Л. Лисина. — Кемерово : КемГУ, 2014. — 582 с. — ISBN 978-5-8353-1763-9. — Текст : электронный // Лань : электронно-библиотечная система. — URL: https://e.lanbook.com/book/61391 Соловьев, А.А. Земельное право. Конспект лекций : учебное пособие / А.А. Соловьев. — Москва : А-Приор, 2010. — 144 с. — ISBN 978-5-384-00323-6. — Текст : электронный // Лань : электронно-библиотечная система. — URL: https://e.lanbook.com/book/3043 Ковальчук, Н.И. Земельное право: практикум : учебное пособие / Н.И. Ковальчук, Л.В. Граф. — Омск : ОмГУ, 2016. — 148 с. — ISBN 978-5-7779-1996-0. — Текст : электронный // Лань : электронно-библиотечная система. — URL: https://e.lanbook.com/book/89980 Все разделы	16
Подготовка к тестовому заданию по теме №6.	Соловьев, А.А. Земельное право. Конспект лекций : учебное пособие / А.А. Соловьев. — Москва : А-Приор, 2010. — 144 с. — ISBN 978-5-384-00323-6. — Текст : электронный // Лань : электронно-библиотечная система. — URL: https://e.lanbook.com/book/3043 - Раздел 6	6

Подготовка к тестовому заданию по теме №4.	Соловьев, А.А. Земельное право. Конспект лекций : учебное пособие / А.А. Соловьев. — Москва : А-Приор, 2010. — 144 с. — ISBN 978-5-384-00323-6. — Текст : электронный // Лань : электронно-библиотечная система. — URL: https://e.lanbook.com/book/3043 - Раздел 4	6
Подготовка к контрольному тестовому заданию	Лисина, Н.Л. Земельное право : учебное пособие / Н.Л. Лисина. — Кемерово : КеМГУ, 2014. — 582 с. — ISBN 978-5-8353-1763-9. — Текст : электронный // Лань : электронно-библиотечная система. — URL: https://e.lanbook.com/book/61391 Соловьев, А.А. Земельное право. Конспект лекций : учебное пособие / А.А. Соловьев. — Москва : А-Приор, 2010. — 144 с. — ISBN 978-5-384-00323-6. — Текст : электронный // Лань : электронно-библиотечная система. — URL: https://e.lanbook.com/book/3043 Ковальчук, Н.И. Земельное право: практикум : учебное пособие / Н.И. Ковальчук, Л.В. Граф. — Омск : ОмГУ, 2016. — 148 с. — ISBN 978-5-7779-1996-0. — Текст : электронный // Лань : электронно-библиотечная система. — URL: https://e.lanbook.com/book/89980 Все разделы	16

6. Инновационные образовательные технологии, используемые в учебном процессе

Инновационные формы учебных занятий	Вид работы (Л, ПЗ, ЛР)	Краткое описание	Кол-во ауд. часов
портал "Электронный ЮУрГУ"	Самостоятельная работа студента	Применение дистанционных технологий обучения в образовательном процессе	96
портал "Электронный ЮУрГУ"	Практические занятия и семинары	Применение дистанционных технологий обучения в образовательном процессе	32
портал "Электронный ЮУрГУ"	Лекции	Применение дистанционных технологий обучения в образовательном процессе	16

Собственные инновационные способы и методы, используемые в образовательном процессе

Инновационные формы обучения	Краткое описание и примеры использования в темах и разделах
Использование дистанционных технологий - портал "Электронный ЮУрГУ"	Применение дистанционных технологий обучения в образовательном процессе

Использование результатов научных исследований, проводимых университетом, в рамках данной дисциплины: Использование результатов научных исследований, проводимых университетом, в рамках данной дисциплины: нет

7. Фонд оценочных средств (ФОС) для проведения текущего контроля успеваемости, промежуточной аттестации по итогам освоения дисциплины

7.1. Паспорт фонда оценочных средств

Наименование разделов дисциплины	Контролируемая компетенция ЗУНы	Вид контроля (включая текущий)	№№ заданий
Понятие земельного права. Земельное право в системе российского права. Источники земельного права	ПК-15 способностью толковать нормативные правовые акты	Тестовое задание по теме 1	1-5
Понятие земельных правоотношений. Право собственности на землю	ПК-15 способностью толковать нормативные правовые акты	Тестовое задание по теме № 2	1-5
Сущность государственного земельного управления. Землеустройство и ведение государственного земельного кадастра	ПК-15 способностью толковать нормативные правовые акты	Тестовое задание по теме № 3	1-5
Понятие земельно-правовой сделки. Купля-продажа права собственности на земельный участок. Приватизация земель. Иные земельно-правовые сделки..	ПК-15 способностью толковать нормативные правовые акты	Тестовое задание по теме № 4	1-5
Понятие и виды юридической ответственности за земельные правонарушения. Понятие и состав земельного правонарушения. Земельное преступление. Административная ответственность за земельные правонарушения. Возмещение вреда, причиненного правонарушением.	ПК-15 способностью толковать нормативные правовые акты	Тестовое задание по теме № 5	1-5
Правовой режим земель сельскохозяйственного назначения. Правовой режим земель поселений.	ПК-15 способностью толковать нормативные правовые акты	Тестовое задание по теме № 6	1-5
Земли особо охраняемых территорий и объектов. Земли лесного фонда. Земли водного фонда. Земли запаса.	ПК-15 способностью толковать нормативные правовые акты	Тестовое задание по теме № 7	1-5
Земли промышленности, энергетики, транспорта, связи, радиовещания, телевидения, информатики. Земли для обеспечения космической деятельности. Земли обороны, безопасности и земли иного специального назначения.	ПК-15 способностью толковать нормативные правовые акты	Тестовое задание по теме № 8	1-5
Все разделы	ПК-15 способностью толковать нормативные правовые акты	Контрольная (практическая) работа	1-35
Все разделы	ПК-15 способностью толковать нормативные правовые акты	Тестовое контрольное задание	1-15

Все разделы	ПК-15 способностью толковать нормативные правовые акты	Мероприятие промежуточной аттестации (компьютерное тестирование)	1-90
Все разделы	ПК-15 способностью толковать нормативные правовые акты	Экзамен (компьютерное тестирование)	1-90
Все разделы	ПК-4 способностью принимать решения и совершать юридические действия в точном соответствии с законодательством Российской Федерации	Экзамен (компьютерное тестирование)	1-90
Все разделы	ПК-5 способностью применять нормативные правовые акты, реализовывать нормы материального и процессуального права в профессиональной деятельности	Экзамен (компьютерное тестирование)	1-90
Все разделы	ОПК-1 способностью соблюдать законодательство Российской Федерации, в том числе Конституцию Российской Федерации, федеральные конституционные законы и федеральные законы, а также общепризнанные принципы, нормы международного права и международные договоры Российской Федерации	Экзамен (компьютерное тестирование)	1-90
Все разделы	ПК-4 способностью принимать решения и совершать юридические действия в точном соответствии с законодательством Российской Федерации	Мероприятие промежуточной аттестации (компьютерное тестирование)	1-90
Все разделы	ПК-5 способностью применять нормативные правовые акты, реализовывать нормы материального и процессуального права в профессиональной деятельности	Мероприятие промежуточной аттестации (компьютерное тестирование)	1-90
Все разделы	ОПК-1 способностью соблюдать законодательство Российской Федерации, в том числе Конституцию	Мероприятие промежуточной аттестации (компьютерное	1-90

	Российской Федерации, федеральные конституционные законы и федеральные законы, а также общепризнанные принципы, нормы международного права и международные договоры Российской Федерации	тестирование)	
--	--	---------------	--

7.2. Виды контроля, процедуры проведения, критерии оценивания

Вид контроля	Процедуры проведения и оценивания	Критерии оценивания
Тестовое задание по теме1	Тестовое задание по теме1 включает следующее мероприятие - компьютерное тестирование. При оценивании результатов мероприятия используется балльно-рейтинговая система оценивания результатов учебной деятельности обучающихся (утверждена приказом ректора от 24.05.2019 г. № 179) Тест состоит из 5 вопросов, позволяющих оценить сформированность компетенций. На ответы отводится 10 мин. Правильный ответ на вопрос соответствует 1 баллу. Неправильный ответ на вопрос соответствует 0 баллов. Максимальное количество баллов за задание – 5 баллов	Зачтено: рейтинг обучающегося за мероприятие больше или равен 60 % Не зачтено: рейтинг обучающегося за мероприятие менее 60 %
Тестовое задание по теме № 2	Тестовое задание по теме 2 включает следующее мероприятие - компьютерное тестирование. При оценивании результатов мероприятия используется балльно-рейтинговая система оценивания результатов учебной деятельности обучающихся (утверждена приказом ректора от 24.05.2019 г. № 179) Тест состоит из 5 вопросов, позволяющих оценить сформированность компетенций. На ответы отводится 10 мин. Правильный ответ на вопрос соответствует 1 баллу. Неправильный ответ на вопрос соответствует 0 баллов. Максимальное количество баллов за задание – 5 баллов	Зачтено: рейтинг обучающегося за мероприятие больше или равен 60 % Не зачтено: рейтинг обучающегося за мероприятие менее 60 %
Тестовое задание по теме № 3	Тестовое задание по теме 3 включает следующее мероприятие - компьютерное тестирование. При оценивании результатов мероприятия используется балльно-рейтинговая система оценивания результатов учебной деятельности обучающихся (утверждена приказом ректора от 24.05.2019 г. № 179) Тест состоит из 5 вопросов, позволяющих оценить сформированность компетенций. На ответы отводится 10 мин. Правильный ответ на вопрос соответствует 1 баллу. Неправильный ответ на вопрос соответствует 0 баллов. Максимальное количество баллов за задание – 5 баллов	Зачтено: рейтинг обучающегося за мероприятие больше или равен 60 % Не зачтено: рейтинг обучающегося за мероприятие менее 60 %
Тестовое задание по теме № 4	Тестовое задание по теме 4 включает следующее мероприятие - компьютерное тестирование. При оценивании результатов мероприятия используется балльно-рейтинговая система оценивания результатов учебной деятельности обучающихся (утверждена приказом ректора от 24.05.2019 г. №	Зачтено: рейтинг обучающегося за мероприятие больше или равен 60 % Не зачтено: рейтинг

	179) Тест состоит из 5 вопросов, позволяющих оценить сформированность компетенций. На ответы отводится 10 мин. Правильный ответ на вопрос соответствует 1 баллу. Неправильный ответ на вопрос соответствует 0 баллов. Максимальное количество баллов за задание – 5 баллов	обучающегося за мероприятие менее 60 %
Тестовое задание по теме № 5	Тестовое задание по теме 5 включает следующее мероприятие - компьютерное тестирование. При оценивании результатов мероприятия используется балльно-рейтинговая система оценивания результатов учебной деятельности обучающихся (утверждена приказом ректора от 24.05.2019 г. № 179) Тест состоит из 5 вопросов, позволяющих оценить сформированность компетенций. На ответы отводится 10 мин. Правильный ответ на вопрос соответствует 1 баллу. Неправильный ответ на вопрос соответствует 0 баллов. Максимальное количество баллов за задание – 5 баллов	Зачтено: рейтинг обучающегося за мероприятие больше или равен 60 % Не зачтено: рейтинг обучающегося за мероприятие менее 60 %
Тестовое задание по теме № 6	Тестовое задание по теме 6 включает следующее мероприятие - компьютерное тестирование. При оценивании результатов мероприятия используется балльно-рейтинговая система оценивания результатов учебной деятельности обучающихся (утверждена приказом ректора от 24.05.2019 г. № 179) Тест состоит из 5 вопросов, позволяющих оценить сформированность компетенций. На ответы отводится 10 мин. Правильный ответ на вопрос соответствует 1 баллу. Неправильный ответ на вопрос соответствует 0 баллов. Максимальное количество баллов за задание – 5 баллов Отлично: Хорошо: Удовлетворительно: Неудовлетворительно: Зачтено: рейтинг обучающегося за мероприятие больше или равен 60 % Не зачтено: рейтинг обучающегося за мероприятие менее 60 % .	Зачтено: рейтинг обучающегося за мероприятие больше или равен 60 % Не зачтено: рейтинг обучающегося за мероприятие менее 60 %
Тестовое задание по теме № 7	Тестовое задание по теме 7 включает следующее мероприятие - компьютерное тестирование. При оценивании результатов мероприятия используется балльно-рейтинговая система оценивания результатов учебной деятельности обучающихся (утверждена приказом ректора от 24.05.2019 г. № 179) Тест состоит из 5 вопросов, позволяющих оценить сформированность компетенций. На ответы отводится 10 мин. Правильный ответ на вопрос соответствует 1 баллу. Неправильный ответ на вопрос соответствует 0 баллов. Максимальное количество баллов за задание – 5 баллов	Зачтено: рейтинг обучающегося за мероприятие больше или равен 60 % Не зачтено: рейтинг обучающегося за мероприятие менее 60 %
Тестовое задание по теме № 8	Тестовое задание по теме 8 включает следующее мероприятие - компьютерное тестирование. При оценивании результатов мероприятия используется балльно-рейтинговая система оценивания результатов учебной деятельности обучающихся (утверждена приказом ректора от 24.05.2019 г. № 179) Тест состоит из 5 вопросов, позволяющих оценить сформированность компетенций. На ответы отводится 10 мин. Правильный ответ на вопрос соответствует 1 баллу. Неправильный ответ на	Зачтено: рейтинг обучающегося за мероприятие больше или равен 60 % Не зачтено: рейтинг обучающегося за мероприятие менее 60 %

	вопрос соответствует 0 баллов. Максимальное количество баллов за задание – 5 баллов	
Контрольная (практическая) работа	<p>Контрольная (практическая) работа по дисциплине осуществляется на последнем занятии изучаемого курса. Контрольно-практическая работа должна быть выполнена и оформлена в соответствии с требованиями методических указаний кафедры.</p> <p>Студенту задается 1 вопрос согласно таблице распределения вариантов по первой букве фамилии.</p> <p>При оценивании результатов мероприятия используется балльно-рейтинговая система оценивания результатов учебной деятельности обучающихся (утверждена приказом ректора от 24.05.2019 г. № 179) Правильный ответ на вопрос соответствует 1 баллу. Частично правильный ответ соответствует 0,5 балла. Неправильный ответ на вопрос соответствует 0 баллов. Работа не представлена -0 баллов. Максимальное количество баллов – 1. Весовой коэффициент мероприятия - 0,2.</p>	<p>Зачтено: рейтинг обучающегося за мероприятие больше или равен 60 %</p> <p>Не зачтено: рейтинг обучающегося за мероприятие менее 60 %</p>
Тестовое контрольное задание	<p>Тестовое контрольное задание по дисциплине включает следующее мероприятие - компьютерное тестирование. При оценивании результатов мероприятия используется балльно-рейтинговая система оценивания результатов учебной деятельности обучающихся (утверждена приказом ректора от 24.05.2019 г. № 179) Тест состоит из 15 вопросов, позволяющих оценить сформированность компетенций. На ответы отводится 20 мин.</p> <p>Правильный ответ на вопрос соответствует 1 баллу. Неправильный ответ на вопрос соответствует 0 баллов. Максимальное количество баллов за задание – 15 баллов</p>	<p>Зачтено: рейтинг обучающегося за мероприятие больше или равен 60 %</p> <p>Не зачтено: Не зачтено: рейтинг обучающегося за мероприятие менее 60 %</p>
Мероприятие промежуточной аттестации (компьютерное тестирование)	<p>Промежуточная аттестация включает следующее мероприятие - компьютерное тестирование.</p> <p>Контрольное мероприятие промежуточной аттестации проводится во время экзамена. При оценивании результатов мероприятия используется балльно-рейтинговая система оценивания результатов учебной деятельности обучающихся (утверждена приказом ректора от 24.05.2019 г. № 179) Тест состоит из 90 вопросов, позволяющих оценить сформированность компетенций. На ответы отводится 100 мин. Правильный ответ на вопрос соответствует 1 баллу. Неправильный ответ на вопрос соответствует 0 баллов. Максимальное количество баллов за промежуточную аттестацию – 90 баллов</p>	<p>Зачтено: рейтинг обучающегося за мероприятие больше или равен 60 %</p> <p>Не зачтено: рейтинг обучающегося за мероприятие менее 60 %</p>
Экзамен (компьютерное тестирование)	<p>На экзамене происходит оценивание учебной деятельности обучающихся по дисциплине на основе полученных оценок за контрольно-рейтинговые мероприятия текущего контроля и промежуточной аттестации. При оценивании результатов учебной деятельности обучающегося по дисциплине используется балльно-рейтинговая система оценивания результатов учебной деятельности обучающихся (утверждена приказом</p>	<p>Отлично: Величина рейтинга обучающегося по дисциплине 85...100 %</p> <p>Хорошо: Величина рейтинга обучающегося по дисциплине 75...84 %</p>

	ректора от 24.05.2019 г. № 179)	<p>Удовлетворительно: Величина рейтинга обучающегося по дисциплине 60...74 %</p> <p>Неудовлетворительно: Величина рейтинга обучающегося по дисциплине 0...59 %</p>
--	---------------------------------	--

7.3. Типовые контрольные задания

Вид контроля	Типовые контрольные задания
Тестовое задание по теме 1	<p>Земельное право - это</p> <p>Какие отношения земельный кодекс именует земельными</p> <p>Понятие земли в земельном праве - это</p> <p>Предметом земельного права являются</p> <p>Статьи Конституции РФ, прямо и косвенно регулирующих земельные отношения</p>
Тестовое задание по теме № 2	<p>В РФ существуют следующие формы собственности на землю:</p> <p>В чем заключается «сложная» структура объекта земельных правоотношений:</p> <p>Все субъекты земельных правоотношений делятся на следующие группы:</p> <p>Под земельными правоотношениями понимаются</p> <p>Содержание земельных правоотношений составляют</p>
Тестовое задание по теме № 3	<p>Государственное земельное управление - это</p> <p>Государственное земельное управление на федеральном уровне представляет собой</p> <p>Государственный земельный кадастр – это</p> <p>Землеустройство подразделяется на</p> <p>Субъектом отношений государственного земельного управления выступают</p>
Тестовое задание по теме № 4	<p>Земельно-правовые сделки – это</p> <p>К сделкам, в результате которых передается часть правомочий собственности относятся:</p> <p>Купля-продажа права частной собственности на земельный участок оформляется</p> <p>Объектами земельно-правовых сделок выступают</p> <p>Приватизация земель – это</p>
Тестовое задание по теме № 5	<p>Возмещение вреда, причиненного нарушением норм земельного права осуществляется путем</p> <p>Вред, причиненный нарушением норм земельного права - это</p> <p>Земельное преступление – это</p> <p>Сколько составов земельного правонарушения существует</p> <p>Субъекты административной ответственности за земельные правонарушения:</p>
Тестовое задание по теме № 6	<p>Землями поселений признаются земли</p> <p>Землями сельскохозяйственного назначения признаются</p> <p>Крестьянское (фермерское) хозяйство - это</p> <p>Основная особенность категории земель сельскохозяйственного назначения состоит в том, что земля</p> <p>Субъектами прав на земельные участки сельскохозяйственного</p>

	назначения могут быть
Тестовое задание по теме № 7	<p>Земли историко-культурного назначения - это земли</p> <p>К землям особо охраняемых территорий относятся земли</p> <p>К землям природоохранного назначения относятся земли:</p> <p>К землям рекреационного назначения относятся земли</p> <p>К лесным землям относятся земли</p>
Тестовое задание по теме № 8	<p>Землями для обеспечения космической деятельности признаются земли</p> <p>Землями обороны и безопасности признаются земли</p> <p>Землями промышленности, энергетики, транспорта, связи, радио-вещания, телевидения, информатики, землями для обеспечения космической деятельности, землями обороны, безопасности и землями иного специального назначения признаются земли</p> <p>Землями транспорта признаются земли</p> <p>Землями энергетики признаются земли</p>
Контрольная (практическая) работа	<ol style="list-style-type: none"> 1. Предмет и система земельного права 2. Источники земельного права. Земельное законодательство 3. Принципы земельного законодательства по Земельному кодексу Российской Федерации. 4. Методы земельного права. 5. Земельная реформа (земельная политика) в РФ на современном этапе. 6. Международные договоры Российской Федерации как источники земельного права. 7. Роль судебной практики в регулировании земельных отношений. 8. Виды и классификация земельных правоотношений. 9. Основания возникновения, изменения и прекращения земельных правоотношений. 10. Разграничение земельных правоотношений с другими видами общественных отношений, регулируемых смежными отраслями законодательства. 11. Понятие и содержание права собственности на землю. 12. Государственная собственности на землю. 13. Частная собственность на землю. 14. Приватизация земель. 15. Виды сделок с земельными участками. 16. Особенности договора аренды земельного участка. 17. Правовое регулирование оценочной деятельности в области использования земель. 18. Виды стоимостной оценки земель. 19. Понятие, содержание, порядок и методология проведения государственной кадастровой оценки земель различных категорий. 20. Основания и порядок возмещения убытков при изъятии земель для государственных или муниципальных нужд. 21. Общее понятие правового режима земель. 22. Правовой режим земель сельскохозяйственного назначения. 23. Правовой режим земель населенных пунктов. 24. Правовой режим земель лесного фонда. 25. Правовой режим земель водного фонда. 26. Правовой режим земель запаса. 27. Правовой режим земель промышленности. 28. Правовой режим земель энергетики. 29. Правовой режим земель транспорта. 30. Правовой режим земель связи, радиовещания, телевидения, информатики.

	<p>31. Правовой режим земель для обеспечения космической деятельности</p> <p>32. Правовой режим земель обороны и безопасности.</p> <p>33. Правовой режим земель особо охраняемых территорий и объектов.</p> <p>34. Использования и охраны земель по международному праву.</p> <p>35. Правовые основы регулирования земельных отношений в зарубежных странах</p>
<p>Тестовое контрольное задание</p>	<p>Анализ использования земель осуществляется для установления в первую очередь:</p> <p>Анализ состояния земель осуществляется для установления в первую очередь:</p> <p>Базовые съемки – это съемки, которые проводятся для получения данных о ...</p> <p>В процессе анализа состояния земель по развитию негативных процессов в первую...</p> <p>В состав земель населенных пунктов могут входить земельные участки, ...</p> <p>Вид юридической ответственности, установленный за самовольное занятие ...</p> <p>Виды землеустройства:</p> <p>Виды юридической ответственности, установленные Земельным кодексом РФ 2001 г....</p> <p>Действующий Земельный кодекс РФ был принят:</p> <p>Для защиты земель особо охраняемых природных территорий от неблагоприятных ...</p> <p>Для установки кадастровой стоимости земельных участков проводится:</p> <p>Земельные отношения – это отношения...</p> <p>Земельный контроль, осуществляемый собственником земельного участка, ...</p> <p>Земли населенных пунктов – это:</p> <p>Земли, которые используются или предназначены для обеспечения деятельности ...</p> <p>Земли, находящиеся в государственной или муниципальной собственности и не ...</p> <p>Земли, находящиеся за границами населенных пунктов, составляющие с городом ...</p> <p>Земли, предназначенные и используемые для организации отдыха, туризма, ...</p> <p>Использование земель запаса допускается только после процедуры:</p> <p>Использование земли в РФ является:</p> <p>К водному фонду относятся земли, ...</p> <p>К землям особо охраняемых территорий относятся земли:</p> <p>К землям природоохранного назначения относятся земли:</p> <p>Какие земельные участки не могут предоставляться в частную собственность:</p> <p>Какие земли входят в состав земель особо охраняемых природных территорий:</p> <p>Карты состояния земель содержат информацию о:</p> <p>Конфискация земельного участка – это:</p> <p>Местную систему координат задают в пределах территории:</p> <p>Методы правового регулирования земельных отношений, применяемые в земельном ...</p> <p>Министерства и ведомства, в фондах которых накапливаются материалы и данные ГМЗ:</p>

	<p>Мониторинг земель осуществляется:</p> <p>Мониторинг подразделяется:</p> <p>На землях особо охраняемых природных территорий федерального значения ...</p> <p>На каких по действующему законодательству правах предоставляются земельные ...</p> <p>Объектами государственного мониторинга земель являются:</p> <p>Орган, осуществляющий управление земельными ресурсами в РФ:</p> <p>Органы, правомочные рассматривать земельные споры:</p> <p>Основания возникновения земельных правоотношений:</p> <p>Особо охраняемые территории – это земли:</p> <p>Поверхность земли, границы которой описаны и удостоверены в установленном ...</p> <p>Подлинный экземпляр землеустроительного дела после утверждения передается:</p> <p>Показатель государственного мониторинга земель – это:</p> <p>Право ограниченного пользования чужим объектом недвижимого имущества – это:</p> <p>Предельный срок договора аренды земли, установленный действующим Земельным ...</p> <p>Реквизиция земельного участка это:</p> <p>Свобода отчуждения земельных участков от законных правообладателей или ...</p> <p>Сельскохозяйственные угодья – это:</p> <p>Сервитут – это право ограниченного ...</p> <p>Система наблюдений за состоянием земель называется:</p> <p>Содержанием какого правомочия собственника является его возможность ...</p> <p>Состояние земель РФ в последние годы:</p> <p>Стратегической целью государственного мониторинга земель является:</p> <p>Термин «ограничения» означает:</p> <p>Территории с особым правовым режимом использования земель – это:</p> <p>Фонд перераспределения земель формируется за счёт земельных участков и земель...</p> <p>Земельное право - это</p> <p>Какие отношения земельный кодекс именует земельными</p>
<p>Мероприятие промежуточной аттестации (компьютерное тестирование)</p>	<p>Анализ использования земель осуществляется для установления в первую очередь:</p> <p>Анализ состояния земель осуществляется для установления в первую очередь:</p> <p>Базовые съемки – это съемки, которые проводятся для получения данных о ...</p> <p>В процессе анализа состояния земель по развитию негативных процессов в первую...</p> <p>В состав земель населенных пунктов могут входить земельные участки, ...</p> <p>Вид юридической ответственности, установленный за самовольное занятие ...</p> <p>Виды землеустройства:</p> <p>Виды юридической ответственности, установленные Земельным кодексом РФ 2001 г...</p> <p>Действующий Земельный кодекс РФ был принят:</p> <p>Для защиты земель особо охраняемых природных территорий от неблагоприятных ...</p> <p>Для установки кадастровой стоимости земельных участков проводится:</p>

Земельные отношения – это отношения...

Земельный контроль, осуществляемый собственником земельного участка, ...

Земли населенных пунктов – это:

Земли, которые используются или предназначены для обеспечения деятельности ...

Земли, находящиеся в государственной или муниципальной собственности и не ...

Земли, находящиеся за границами населенных пунктов, составляющие с городом ...

Земли, предназначенные и используемые для организации отдыха, туризма, ...

Использование земель запаса допускается только после процедуры:

Использование земли в РФ является:

К водному фонду относятся земли, ...

К землям особо охраняемых территорий относятся земли:

К землям природоохранного назначения относятся земли:

Какие земельные участки не могут предоставляться в частную собственность:

Какие земли входят в состав земель особо охраняемых природных территорий:

Карты состояния земель содержат информацию о:

Конфискация земельного участка – это:

Местную систему координат задают в пределах территории:

Методы правового регулирования земельных отношений, применяемые в земельном ...

Министерства и ведомства, в фондах которых накапливаются материалы и данные ГМЗ:

Мониторинг земель осуществляется:

Мониторинг подразделяется:

На землях особо охраняемых природных территорий федерального значения ...

На каких по действующему законодательству правах предоставляются земельные ...

Объектами государственного мониторинга земель являются:

Орган, осуществляющий управление земельными ресурсами в РФ:

Органы, правомочные рассматривать земельные споры:

Основания возникновения земельных правоотношений:

Особо охраняемые территории – это земли:

Поверхность земли, границы которой описаны и удостоверены в установленном ...

Подлинный экземпляр землеустроительного дела после утверждения передается:

Показатель государственного мониторинга земель – это:

Право ограниченного пользования чужим объектом недвижимого имущества – это:

Предельный срок договора аренды земли, установленный действующим Земельным ...

Реквизиция земельного участка это:

Свобода отчуждения земельных участков от законных правообладателей или ...

Сельскохозяйственные угодья – это:

Сервитут – это право ограниченного ...

Система наблюдений за состоянием земель называется:

Содержанием какого правомочия собственника является его возможность ...

Состояние земель РФ в последние годы:
Стратегической целью государственного мониторинга земель является:
Термин «ограничения» означает:
Территории с особым правовым режимом использования земель – это:
Фонд перераспределения земель формируется за счёт земельных участков и земель...
Земельное право - это
Какие отношения земельный кодекс именует земельными
Земельное право - это
Какие отношения земельный кодекс именует земельными
Понятие земли в земельном праве - это
Предметом земельного права являются
Статьи Конституции РФ, прямо и косвенно регулирующих земельные отношения
В РФ существуют следующие формы собственности на землю:
В чем заключается «сложная» структура объекта земельных правоотношений:

Все субъекты земельных правоотношений делятся на следующие группы:
Под земельными правоотношениями понимаются
Содержание земельных правоотношений составляют
Государственное земельное управление - это

Государственное земельное управление на федеральном уровне представляет собой
Государственный земельный кадастр – это
Землеустройство подразделяется на
Субъектом отношений государственного земельного управления выступают
Земельно-правовые сделки – это
К сделкам, в результате которых передается часть правомочий собственности относятся:
Купля-продажа права частной собственности на земельный участок оформляется
Объектами земельно-правовых сделок выступают
Приватизация земель – это
Возмещение вреда, причиненного нарушением норм земельного права осуществляется путем
Вред, причиненный нарушением норм земельного права - это
Земельное преступление – это
Сколько составов земельного правонарушения существует
Субъекты административной ответственности за земельные правонарушения:
Землями поселений признаются земли
Землями сельскохозяйственного назначения признаются
Крестьянское (фермерское) хозяйство - это
Основная особенность категории земель сельскохозяйственного назначения состоит в том, что земля
Субъектами прав на земельные участки сельскохозяйственного назначения могут быть
Земли историко-культурного назначения - это земли
К землям особо охраняемых территорий относятся земли
К землям природоохранного назначения относятся земли:
К землям рекреационного назначения относятся земли
К лесным землям относятся земли

	<p>Землями для обеспечения космической деятельности признаются земли</p> <p>Землями обороны и безопасности признаются земли</p> <p>Землями промышленности, энергетики, транспорта, связи, радио-вещания, телевидения, информатики, землями для обеспечения космической деятельности, землями обороны, безопасности и землями иного специального назначения признаются земли</p> <p>Землями транспорта признаются земли</p> <p>Землями энергетики признаются земли</p>
<p>Экзамен (компьютерное тестирование)</p>	<p>Анализ использования земель осуществляется для установления в первую очередь:</p> <p>Анализ состояния земель осуществляется для установления в первую очередь:</p> <p>Базовые съемки – это съемки, которые проводятся для получения данных о ...</p> <p>В процессе анализа состояния земель по развитию негативных процессов в первую...</p> <p>В состав земель населенных пунктов могут входить земельные участки, ...</p> <p>Вид юридической ответственности, установленный за самовольное занятие ...</p> <p>Виды землеустройства:</p> <p>Виды юридической ответственности, установленные Земельным кодексом РФ 2001 г. ...</p> <p>Действующий Земельный кодекс РФ был принят:</p> <p>Для защиты земель особо охраняемых природных территорий от неблагоприятных ...</p> <p>Для установки кадастровой стоимости земельных участков проводится:</p> <p>Земельные отношения – это отношения. ...</p> <p>Земельный контроль, осуществляемый собственником земельного участка, ...</p> <p>Земли населенных пунктов – это:</p> <p>Земли, которые используются или предназначены для обеспечения деятельности ...</p> <p>Земли, находящиеся в государственной или муниципальной собственности и не ...</p> <p>Земли, находящиеся за границами населенных пунктов, составляющие с городом ...</p> <p>Земли, предназначенные и используемые для организации отдыха, туризма, ...</p> <p>Использование земель запаса допускается только после процедуры:</p> <p>Использование земли в РФ является:</p> <p>К водному фонду относятся земли, ...</p> <p>К землям особо охраняемых территорий относятся земли:</p> <p>К землям природоохранного назначения относятся земли:</p> <p>Какие земельные участки не могут предоставляться в частную собственность:</p> <p>Какие земли входят в состав земель особо охраняемых природных территорий:</p> <p>Карты состояния земель содержат информацию о:</p> <p>Конфискация земельного участка – это:</p> <p>Местную систему координат задают в пределах территории:</p> <p>Методы правового регулирования земельных отношений, применяемые в земельном ...</p> <p>Министерства и ведомства, в фондах которых накапливаются</p>

материалы и данные ГМЗ:
Мониторинг земель осуществляется:
Мониторинг подразделяется:
На землях особо охраняемых природных территорий федерального значения ...
На каких по действующему законодательству правах предоставляются земельные ...
Объектами государственного мониторинга земель являются:
Орган, осуществляющий управление земельными ресурсами в РФ:
Органы, правомочные рассматривать земельные споры:
Основания возникновения земельных правоотношений:
Особо охраняемые территории – это земли:
Поверхность земли, границы которой описаны и удостоверены в установленном ...
Подлинный экземпляр землеустроительного дела после утверждения передается:
Показатель государственного мониторинга земель – это:
Право ограниченного пользования чужим объектом недвижимого имущества – это:
Предельный срок договора аренды земли, установленный действующим Земельным ...
Реквизиция земельного участка это:
Свобода отчуждения земельных участков от законных правообладателей или ...
Сельскохозяйственные угодья – это:
Сервитут – это право ограниченного ...
Система наблюдений за состоянием земель называется:
Содержанием какого правомочия собственника является его возможность ...
Состояние земель РФ в последние годы:
Стратегической целью государственного мониторинга земель является:
Термин «ограничения» означает:
Территории с особым правовым режимом использования земель – это:
Фонд перераспределения земель формируется за счёт земельных участков и земель...
Земельное право - это
Какие отношения земельный кодекс именуется земельными
Земельное право - это
Какие отношения земельный кодекс именуется земельными
Понятие земли в земельном праве - это
Предметом земельного права являются
Статьи Конституции РФ, прямо и косвенно регулирующих земельные отношения
В РФ существуют следующие формы собственности на землю:
В чем заключается «сложная» структура объекта земельных правоотношений:

Все субъекты земельных правоотношений делятся на следующие группы:
Под земельными правоотношениями понимаются
Содержание земельных правоотношений составляют
Государственное земельное управление - это

Государственное земельное управление на федеральном уровне представляет собой
Государственный земельный кадастр – это

	<p>Землеустройство подразделяется на</p> <p>Субъектом отношений государственного земельного управления выступают</p> <p>Земельно-правовые сделки – это</p> <p>К сделкам, в результате которых передается часть правомочий собственности относятся:</p> <p>Купля-продажа права частной собственности на земельный участок оформляется</p> <p>Объектами земельно-правовых сделок выступают</p> <p>Приватизация земель – это</p> <p>Возмещение вреда, причиненного нарушением норм земельного права осуществляется путем</p> <p>Вред, причиненный нарушением норм земельного права - это</p> <p>Земельное преступление – это</p> <p>Сколько составов земельного правонарушения существует</p> <p>Субъекты административной ответственности за земельные правонарушения:</p> <p>Землями поселений признаются земли</p> <p>Землями сельскохозяйственного назначения признаются</p> <p>Крестьянское (фермерское) хозяйство - это</p> <p>Основная особенность категории земель сельскохозяйственного назначения состоит в том, что земля</p> <p>Субъектами прав на земельные участки сельскохозяйственного назначения могут быть</p> <p>Земли историко-культурного назначения - это земли</p> <p>К землям особо охраняемых территорий относятся земли</p> <p>К землям природоохранного назначения относятся земли:</p> <p>К землям рекреационного назначения относятся земли</p> <p>К лесным землям относятся земли</p> <p>Землями для обеспечения космической деятельности признаются земли</p> <p>Землями обороны и безопасности признаются земли</p> <p>Землями промышленности, энергетики, транспорта, связи, радио-вещания, телевидения, информатики, землями для обеспечения космической деятельности, землями обороны, безопасности и землями иного специального назначения признаются земли</p> <p>Землями транспорта признаются земли</p> <p>Землями энергетики признаются земли</p>
--	--

8. Учебно-методическое и информационное обеспечение дисциплины

Печатная учебно-методическая документация

а) основная литература:

Не предусмотрена

б) дополнительная литература:

Не предусмотрена

в) отечественные и зарубежные журналы по дисциплине, имеющиеся в библиотеке:

1. 1) ВЕСТНИК ЮЖНО-УРАЛЬСКОГО ГОСУДАРСТВЕННОГО УНИВЕРСИТЕТА. СЕРИЯ: ПРАВО\ Научный журнал на тему: Государство и право. Юридические науки.
2. 2) Журнал "Advances in Law Studies"

г) методические указания для студентов по освоению дисциплины:

1. Сыродоев, Н. А. Земельное право. Курс лекций [Текст] учеб. пособие Н. А. Сыродоев ; Исслед. центр частного права. - М.: Проспект, 2011. - 368 с.
2. Ивчатова, А. В. Земельное право [Текст] учеб.-метод. комплекс А. В. Ивчатова ; под ред. Л. А. Ковалевой ; Юж.-Урал. гос. ун-т, Златоуст. фил., Каф. Граждан. и уголов. право и процесс ; ЮУрГУ. - Челябинск: Издательский Центр ЮУрГУ, 2011. - 46, [1] с. электрон. версия

из них: учебно-методическое обеспечение самостоятельной работы студента:

3. Сыродоев, Н. А. Земельное право. Курс лекций [Текст] учеб. пособие Н. А. Сыродоев ; Исслед. центр частного права. - М.: Проспект, 2011. - 368 с.
4. Ивчатова, А. В. Земельное право [Текст] учеб.-метод. комплекс А. В. Ивчатова ; под ред. Л. А. Ковалевой ; Юж.-Урал. гос. ун-т, Златоуст. фил., Каф. Граждан. и уголов. право и процесс ; ЮУрГУ. - Челябинск: Издательский Центр ЮУрГУ, 2011. - 46, [1] с. электрон. версия

Электронная учебно-методическая документация

№	Вид литературы	Наименование разработки	Наименование ресурса в электронной форме	Доступность (сеть Интернет / локальная сеть; авторизованный / свободный доступ)
1	Основная литература	Соловьев, А.А. Земельное право. Конспект лекций : учебное пособие / А.А. Соловьев. — Москва : А-Приор, 2010. — 144 с. — ISBN 978-5-384-00323-6. — Текст : электронный // Лань : электронно-библиотечная система. — URL: https://e.lanbook.com/book/3043	Электронно-библиотечная система издательства Лань	Интернет / Авторизованный
2	Основная литература	Лисина, Н.Л. Земельное право : учебное пособие / Н.Л. Лисина. — Кемерово : КемГУ, 2014. — 582 с. — ISBN 978-5-8353-1763-9. — Текст : электронный // Лань : электронно-библиотечная система. — URL: https://e.lanbook.com/book/61391	Электронно-библиотечная система издательства Лань	Интернет / Авторизованный
3	Дополнительная литература	Ковальчук, Н.И. Земельное право: практикум : учебное пособие / Н.И. Ковальчук, Л.В. Граф. — Омск : ОмГУ, 2016. — 148 с. — ISBN 978-5-7779-1996-0. — Текст : электронный // Лань : электронно-библиотечная система. — URL: https://e.lanbook.com/book/89980	Электронно-библиотечная система издательства Лань	Интернет / Авторизованный

9. Информационные технологии, используемые при осуществлении образовательного процесса

Перечень используемого программного обеспечения:

1. Microsoft-Windows(бессрочно)
2. Microsoft-Office(бессрочно)

Перечень используемых информационных справочных систем:

1. ООО "ГарантУралСервис"-Гарант(бессрочно)
2. -Консультант Плюс(31.07.2017)

10. Материально-техническое обеспечение дисциплины

Вид занятий	№ ауд.	Основное оборудование, стенды, макеты, компьютерная техника, предустановленное программное обеспечение, используемое для различных видов занятий
Практические занятия и семинары	108 (ПЛК)	Компьютер 15 шт.(Intel(R) Celeron(R) CPU J1800 @ 2.41 GHz, 4,00 ГБ ОЗУ с выходом в Интернет и доступом в портал «Электронный ЮУрГУ»); Компьютер 1 шт. (Intel(R) Core(TM) i7-7700 CPU @ 3.60 GHz, 8,00 ГБ ОЗУ); Интерактивная доска IQBoard PS, Проектор EPSON, наушники с микрофоном Logitech, Монитор-15 шт.