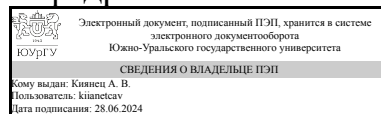


ЮЖНО-УРАЛЬСКИЙ ГОСУДАРСТВЕННЫЙ УНИВЕРСИТЕТ

УТВЕРЖДАЮ:
Заведующий выпускающей
кафедрой



А. В. Киянец

РАБОЧАЯ ПРОГРАММА

дисциплины 1.Ф.П1.25.02 Геодезическое сопровождение строительных процессов для направления 08.03.01 Строительство

уровень Бакалавриат

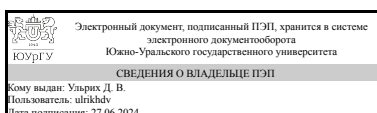
профиль подготовки Промышленное и гражданское строительство

форма обучения очно-заочная

кафедра-разработчик Градостроительство, инженерные сети и системы

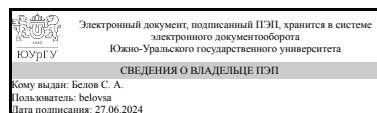
Рабочая программа составлена в соответствии с ФГОС ВО по направлению подготовки 08.03.01 Строительство, утверждённым приказом Минобрнауки от 31.05.2017 № 481

Зав.кафедрой разработчика,
Д.техн.н., доц.



Д. В. Ульрих

Разработчик программы,
к.геогр.н., доцент



С. А. Белов

1. Цели и задачи дисциплины

Цель: формирование у студентов знаний, умений и навыков об основах геодезических измерений и построениях топографических планов и карт
Задачи: 1) Изучить средства и методы геодезических измерений на местности и на объектах недвижимости, 2) Изучить систему геодезических работ в производственно-технологической, проектно-исследовательской, организационно-управленческой и научно-исследовательской деятельности, 3) Изучить основы обеспечения инженерной деятельности при строительстве сооружений, производства инженерно-геодезических изысканий, создания и корректировки топографических планов.

Краткое содержание дисциплины

Предмет «Геодезическое сопровождение строительных процессов» относится к классу общепрофессиональных дисциплин к вариативной части, входящих в учебные планы строительных специальностей. В настоящее время дисциплина «Геодезическое сопровождение строительных процессов» представляет собой единую систему формирования представлений об информационном геодезическом обеспечении инженерно-строительной деятельности, знаний, умений и навыков по основным видам геодезических работ при проектировании, строительстве и эксплуатации зданий и сооружений различного назначения

2. Компетенции обучающегося, формируемые в результате освоения дисциплины

Планируемые результаты освоения ОП ВО (компетенции)	Планируемые результаты обучения по дисциплине
УК-1 Способен осуществлять поиск, критический анализ и синтез информации, применять системный подход для решения поставленных задач	Знает: основные виды геодезических работ, подлежащие автоматизации и обработке цифровыми методами; общую теория геодезических измерений; основные требования, предъявляемые к геодезическим измерениям в строительстве. Умеет: осуществлять основные виды геодезических измерений с использованием электронных тахеометров, геодезических спутниковых приемников, лазерных дальномеров в области строительства. Имеет практический опыт: общим функционалом современных геодезических средств измерения; приемами обработки данных геодезических измерений с использованием цифровых методов.

3. Место дисциплины в структуре ОП ВО

Перечень предшествующих дисциплин, видов работ учебного плана	Перечень последующих дисциплин, видов работ
История России	Экология, Философия, Производственная практика (ориентированная, цифровая) (4 семестр)

Требования к «входным» знаниям, умениям, навыкам студента, необходимым при освоении данной дисциплины и приобретенным в результате освоения предшествующих дисциплин:

Дисциплина	Требования
История России	Знает: механизм возникновения проблемных ситуаций в разные исторические эпохи, основные этапы историко-культурного развития России, закономерности исторического процесса Умеет: анализировать различные способы преодоления проблемных ситуаций, возникавших в истории, осуществлять поиск, анализ и синтез исторической информации, соотносить факты, явления и процессы с исторической эпохой, воспринимать межкультурное разнообразие общества в социально-историческом контекстах Имеет практический опыт: выявления и систематизации различных стратегий действий в проблемных ситуациях, анализа социально-культурных проблем в контексте мировой истории и современного социума

4. Объём и виды учебной работы

Общая трудоемкость дисциплины составляет 2 з.е., 72 ч., 20,25 ч. контактной работы

Вид учебной работы	Всего часов	Распределение по семестрам в часах
		Номер семестра
		3
Общая трудоёмкость дисциплины	72	72
<i>Аудиторные занятия:</i>	16	16
Лекции (Л)	8	8
Практические занятия, семинары и (или) другие виды аудиторных занятий (ПЗ)	8	8
Лабораторные работы (ЛР)	0	0
<i>Самостоятельная работа (СРС)</i>	51,75	51,75
подготовка к зачету	10	10
Расчетно-графические работы	29,75	29.75
Подготовка к тесту	12	12
Консультации и промежуточная аттестация	4,25	4,25
Вид контроля (зачет, диф.зачет, экзамен)	-	зачет

5. Содержание дисциплины

№ раздела	Наименование разделов дисциплины	Объем аудиторных занятий по видам в часах
-----------	----------------------------------	---

		Всего	Л	ПЗ	ЛР
1	Земля как планета, рельеф и способы его отображения	4	2	2	0
2	Системы координат и высот. Топографические планы и карты. Топографические съемки	4	2	2	0
3	Геодезические измерения. Работа с геодезическими приборами. Погрешности. Геодезическое сопровождение при изысканиях сооружений линейного типа	4	2	2	0
4	Геодезическое сопровождение при объемно-планировочных решениях и проектировании поверхностей	4	2	2	0

5.1. Лекции

№ лекции	№ раздела	Наименование или краткое содержание лекционного занятия	Кол-во часов
1	1	Земля как планета, рельеф и способы его отображения: формы и размеры Земли, способы отображения земной поверхности, понятие рельеф, способы отображения рельефа местности	2
2	2	Системы координат и высот. Топографические планы и карты: географические и прямоугольные координаты, топографические планы и карты, общая характеристика, условные знаки и правила построения. Топографические съемки: общая характеристика, виды съемок, основные геодезические приборы, применяемые на съемках местности. Топографические съемки: общая характеристика, виды съемок, основные геодезические приборы, применяемые на съемках местности	2
3	3	Геодезические измерения. Погрешности: виды геодезических измерений, виды погрешностей их распределение. Работа с геодезическими приборами: Строение теодолита и нивелира. Настройки, поверки и юстировки приборов. Правила работы с геодезическими приборами. Геодезическое сопровождение при изысканиях сооружений линейного типа: разбивка линейных профилей, привязка к пунктам ГГС, построение вертикального и горизонтального профиля линейного сооружения	2
4	4	Геодезическое сопровождение при объемно-планировочных решениях на местности: разбивочные работы для съемки архитектурной композиции – плано-фасадные и высотные измерения. Геодезическое сопровождение при проектировании поверхностей: разбивочные работы при вертикальной планировке территории	2

5.2. Практические занятия, семинары

№ занятия	№ раздела	Наименование или краткое содержание практического занятия, семинара	Кол-во часов
1	1	Отображение рельефа местности на планах и картах: работа с топографической картой, а также построение системы горизонталей	2
2	2	Географические и прямоугольные координаты. Азимуты: работа с топографической картой, а также решение задач. Прямая и обратная геодезическая задача: решения геодезических задач и построение с их помощью полигона рабочей основы	1
4	2	Условные знаки: общая характеристика, условия построения и номенклатура. Вычерчивание отдельных условных знаков. Вычерчивание участка топографической карты	1
5	3	Теодолит: изучение устройства и поверки теодолита 4Т 30П. Теодолитные	1

		работы: настройка, поверки, измерение горизонтальных и вертикальных углов	
6	3	Нивелир: Изучение устройства и поверки нивелира типа Н 3. Нивелирные работы: Настройка, поверки, измерение высот местности	1
7	4	Построение вертикального и горизонтального профиля линейного сооружения: проложение горизонтального и вертикального профиля участка дороги	1
8	4	Разбивочные работы (вынос осей зданий на местности, вынос проектных отметок высот), вертикальная планировка территории: расчет объемно-земельных работ на горизонтальной строительной площадке	1

5.3. Лабораторные работы

Не предусмотрены

5.4. Самостоятельная работа студента

Выполнение СРС			
Подвид СРС	Список литературы (с указанием разделов, глав, страниц) / ссылка на ресурс	Семестр	Кол-во часов
подготовка к зачету	вся основная и дополнительная литература	3	10
Расчетно-графические работы	вся основная и дополнительная литература	3	29,75
Подготовка к тесту	вся основная и дополнительная литература	3	12

6. Фонд оценочных средств для проведения текущего контроля успеваемости, промежуточной аттестации

Контроль качества освоения образовательной программы осуществляется в соответствии с Положением о балльно-рейтинговой системе оценивания результатов учебной деятельности обучающихся.

6.1. Контрольные мероприятия (КМ)

№ КМ	Се-мestr	Вид контроля	Название контрольного мероприятия	Вес	Макс. балл	Порядок начисления баллов	Учитывается в ПА
1	3	Текущий контроль	расчетно-графическая работа №1	1	5	Расчетно-графическая работа выполняется в письменном виде. Преподаватель выдает расчетно-графическое задание, на выполнение которого отводится 2 недели. 5 баллов - расчетно-графическая работа выполнена в срок, не имеет ошибок или имеет не значительные поправки в оформлении, выполнено более 90% от максимального количества расчетов и графических заданий 4 балла - расчетно-графическая работа	зачет

					<p>выполнена в срок, имеет не значительные ошибки в оформлении или неточности в расчетах или в отображении графического материала; выполнено от 70 до 89,9% от максимального количества расчетов и графических заданий</p> <p>3 балла - расчетно-графическая работа выполнена в срок или с опозданием не превышающем 2 месяца, имеет довольно значительные ошибки в оформлении или ошибки в расчетах или в отображении графического материала; выполнено от 50 до 69,9% от максимального количества расчетов и графических заданий</p> <p>2 балла - расчетно-графическая работа выполнена в срок или с опозданием до 3 месяцев, имеет очень значительные ошибки в оформлении и (или) очень значительные ошибки в расчетах или в отображении графического материала; выполнено менее 49,9% от максимального количества расчетов и графических заданий</p> <p>1 балл - расчетно-графическая работа не выполнена в течение всего семестра</p> <p>Если студент пропустил мероприятие без уважительной причины, то при следующей попытке выставляется отметка не более 3 баллов</p> <p>Весовой коэффициент мероприятия – 1, максимальный бал -5.</p>		
2	3	Текущий контроль	расчетно-графическая работа №2	1	5	<p>Расчетно-графическая работа выполняется в письменном виде. Преподаватель выдает расчетно-графическое задание, на выполнение которого отводится 2 недели.</p> <p>5 баллов - расчетно-графическая работа выполнена в срок, не имеет ошибок или имеет не значительные поправки в оформлении, выполнено более 90% от максимального количества расчетов и графических заданий</p> <p>4 балла - расчетно-графическая работа выполнена в срок, имеет не значительные ошибки в оформлении или неточности в расчетах или в отображении графического материала; выполнено от 70 до 89,9% от максимального количества расчетов и графических заданий</p> <p>3 балла - расчетно-графическая работа выполнена в срок или с опозданием не превышающем 2 месяца, имеет довольно значительные ошибки в оформлении или ошибки в расчетах или в отображении графического материала; выполнено от 50 до 69,9% от максимального количества расчетов и графических заданий</p> <p>2 балла - расчетно-графическая работа</p>	зачет

					<p>выполнена в срок или с опозданием до 3 месяцев, имеет очень значительные ошибки в оформлении и (или) очень значительные ошибки в расчетах или в отображении графического материала; выполнено менее 49,9% от максимального количества расчетов и графических заданий</p> <p>1 балл - расчетно-графическая работа не выполнена в течение всего семестра</p> <p>Если студент пропустил мероприятие без уважительной причины, то при следующей попытке выставляется отметка не более 3 баллов Весовой коэффициент мероприятия – 1, максимальный балл -5.</p>		
3	3	Текущий контроль	расчетно-графическая работа №3	1	5	<p>Расчетно-графическая работа выполняется в письменном виде. Преподаватель выдает расчетно-графическое задание, на выполнение которого отводится 2 недели.</p> <p>5 баллов - расчетно-графическая работа выполнена в срок, не имеет ошибок или имеет не значительные поправки в оформлении, выполнено более 90% от максимального количества расчетов и графических заданий</p> <p>4 балла - расчетно-графическая работа выполнена в срок, имеет не значительные ошибки в оформлении или неточности в расчетах или в отображении графического материала; выполнено от 70 до 89,9% от максимального количества расчетов и графических заданий</p> <p>3 балла - расчетно-графическая работа выполнена в срок или с опозданием не превышающем 2 месяца, имеет довольно значительные ошибки в оформлении или ошибки в расчетах или в отображении графического материала; выполнено от 50 до 69,9% от максимального количества расчетов и графических заданий</p> <p>2 балла - расчетно-графическая работа выполнена в срок или с опозданием до 3 месяцев, имеет очень значительные ошибки в оформлении и (или) очень значительные ошибки в расчетах или в отображении графического материала; выполнено менее 49,9% от максимального количества расчетов и графических заданий</p> <p>1 балл - расчетно-графическая работа не выполнена в течение всего семестра</p> <p>Если студент пропустил мероприятие без уважительной причины, то при следующей попытке выставляется отметка не более 3 баллов Весовой коэффициент мероприятия – 1, максимальный балл -5.</p>	зачет

4	3	Текущий контроль	тестирование	2	5	<p>Тестирование проходит в форме письменной работы. Время, отведенное на тестирование - 20-30 минут.</p> <p>5 баллов - выполнено более 90% от максимального количества тестовых заданий</p> <p>4 балла - выполнено 70-89,9% от максимального количества тестовых заданий</p> <p>3 балла - выполнено 50-69,9% от максимального количества тестовых заданий</p> <p>2 балла - выполнено менее 49,9% от максимального количества тестовых заданий</p> <p>1 балл - тестирование студентом не выполнено</p> <p>Если студент пропустил мероприятие без уважительной причины, то при следующей попытке выставляется отметка не более 3 баллов Весовой коэффициент мероприятия – 2, максимальный бал -5.</p>	зачет
5	3	Бонус	посещение лекционных и практических занятий	-	5	<p>В течение семестра студенты присутствуют на занятиях. Каждое занятие отмечается преподавателем в том числе и в журнале электронного ЮУрГУ.</p> <p>В сумме у студентов максимальная посещаемость: 32 часа: 16 часов лекции и 16 часов практические занятия</p> <p>5 баллов - посещено более 90% от максимального количества лекционных и практических занятий</p> <p>4 балла - посещено 70-89,9% от максимального количества лекционных и практических занятий</p> <p>3 балла - посещено 50-69,9% от максимального количества лекционных и практических занятий</p> <p>2 балла - посещено 30-49,9% от максимального количества лекционных и практических занятий</p> <p>1 балл - тестирование менее 30% от максимального количества лекционных и практических занятий</p> <p>Если студент пропустил мероприятие без уважительной причины, то при следующей попытке выставляется отметка не более 3 баллов Весовой коэффициент мероприятия – 2, максимальный бал -5.</p>	зачет
6	3	Промежуточная аттестация	зачет	-	5	<p>Зачет проходит в форме письменной работы с дальнейшей устной защитой. Время, отведенное на подготовку к зачету - 45-90 минут.</p> <p>5 баллов - все задания выполнены правильно, не имеют ошибок или имеют не значительные помарки в оформлении,</p>	зачет

					<p>выполнено более 90% от максимального количества заданий</p> <p>4 балла - все задания выполнены, но имеют незначительные ошибки в расчетах или в оформлении расчетных или графических данных; выполнено 70-89,9% от максимального количества заданий</p> <p>3 балла - большинство заданий выполнены, но имеются значительные ошибки в расчетах или в оформлении расчетных или графических данных; выполнено 50-69,9% от максимального количества заданий</p> <p>2 балла - большинство заданий выполнено с очень значительными ошибками в расчетах или в оформлении расчетных или графических данных; выполнено менее 49,9% от максимального количества заданий</p> <p>1 балл - задания не выполнены вообще</p> <p>Для отдельных студентов кто не пропускал занятия по дисциплине, в установленный срок сдавал все задания и самостоятельные работы на оценки 4 и 5, могут по суммарным результатам всех текущих аттестаций (сумма всех полученных за текущие и бонусные виды контроля баллов должна быть не менее 30) контрольное мероприятие зачета не обязательно, а итоговое оценивание по дисциплине выставляется автоматически.</p>	
--	--	--	--	--	--	--

6.2. Процедура проведения, критерии оценивания

Вид промежуточной аттестации	Процедура проведения	Критерии оценивания
зачет	Зачет проходит в форме письменной работы с дальнейшей устной защитой. Вопросы к зачету прилагаются в типе задания "Промежуточная аттестация". Студент после письменной подготовки дает краткий устный ответ на вопросы, предложенные преподавателем. По окончании устного ответа преподаватель задает не более 7 вопросов. Время устной защиты не более 12 минут.	В соответствии с пп. 2.5, 2.6 Положения

6.3. Паспорт фонда оценочных средств

Компетенции	Результаты обучения	№ КМ					
		1	2	3	4	5	6
УК-1	Знает: основные виды геодезических работ, подлежащие автоматизации и обработке цифровыми методами; общую теорию геодезических измерений; основные требования, предъявляемые к геодезическим измерениям в строительстве.	+	+	+	+	+	+
УК-1	Умеет: осуществлять основные виды геодезических измерений с использованием электронных тахеометров, геодезических спутниковых	+	+	+	+		+

	приемников, лазерных дальномеров в области строительства.								
УК-1	Имеет практический опыт: общим функционалом современных геодезических средств измерения; приемами обработки данных геодезических измерений с использованием цифровых методов.	+	+	+	+	+	+	+	+

Типовые контрольные задания по каждому мероприятию находятся в приложениях.

7. Учебно-методическое и информационное обеспечение дисциплины

Печатная учебно-методическая документация

а) основная литература:

1. Кулешов, Д. А. Инженерная геодезия для строителей Учебник для вузов. - М.: Недра, 1990. - 256 с. ил.
2. Инженерная геодезия Текст учеб. для вузов Е. Б. Ключин, М. И. Киселев, Д. Ш. Михелев, В. Д. Фельдман ; под ред. Д. Ш. Михелева. - 6-е изд., стер. - М.: Академия, 2006. - 478, [1] с. ил.

б) дополнительная литература:

1. Реферативный журнал. Геодезия и аэросъемка. 52. отд. вып. Рос. акад. наук, М-во науки и техн. политики Рос. Федерации, Всерос. ин-т науч. и техн. информ. (ВИНИТИ РАН) реферативный журнал. - М.: ВИНИТИ, 1970-

в) отечественные и зарубежные журналы по дисциплине, имеющиеся в библиотеке:

Не предусмотрены

г) методические указания для студентов по освоению дисциплины:

1. Геодезическая практика: учебное пособие для самостоятельной работы студентов/А.П. Ворошилов, З.Т. Ариничева, А.М. Бельский, и др. – Челябинск: ЧПИ, 1990. – 64 с.
2. Миркина, Т.Е. Инженерная геодезия: учебное пособие. Конспект лекций для студентов I курса специальности 270115 «Экспертиза и оценка недвижимо-сти» /Т.Е. Миркина.- Челябинск: Изд. ЮУрГУ, 2007. - 96 с.

из них: учебно-методическое обеспечение самостоятельной работы студента:

1. Геодезическая практика: учебное пособие для самостоятельной работы студентов/А.П. Ворошилов, З.Т. Ариничева, А.М. Бельский, и др. – Челябинск: ЧПИ, 1990. – 64 с.

Электронная учебно-методическая документация

Нет

Перечень используемого программного обеспечения:

1. Microsoft-Windows(бессрочно)
2. Microsoft-Office(бессрочно)

Перечень используемых профессиональных баз данных и информационных справочных систем:

Нет

8. Материально-техническое обеспечение дисциплины

Вид занятий	№ ауд.	Основное оборудование, стенды, макеты, компьютерная техника, предустановленное программное обеспечение, используемое для различных видов занятий
Лекции	428 (1)	Мультимедийное оборудование. Microsoft-Office(бессрочно). Microsoft-Office (бессрочно)
Практические занятия и семинары	458 (Л.к.)	Стенды, геодезическое оборудование и картографические материалы. Microsoft-Office(бессрочно).