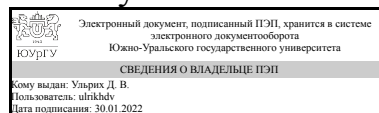


ЮЖНО-УРАЛЬСКИЙ ГОСУДАРСТВЕННЫЙ УНИВЕРСИТЕТ

УТВЕРЖДАЮ
Директор института
Архитектурно-строительный
институт



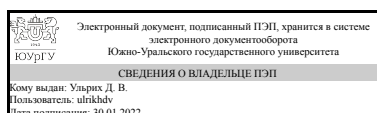
Д. В. Ульрих

РАБОЧАЯ ПРОГРАММА практики

Практика Учебная практика, изыскательская практика (геодезическая кадастровая)
для направления 21.03.02 Землеустройство и кадастры
Уровень Бакалавриат **форма обучения** очная
кафедра-разработчик Градостроительство, инженерные сети и системы

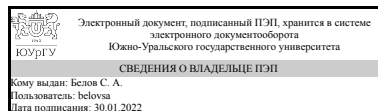
Рабочая программа составлена в соответствии с ФГОС ВО по направлению подготовки 21.03.02 Землеустройство и кадастры, утверждённым приказом Минобрнауки от 12.08.2020 № 978

Зав.кафедрой разработчика,
д.техн.н., доц.



Д. В. Ульрих

Разработчик программы,
к.геогр.н., доцент



С. А. Белов

1. Общая характеристика

Вид практики

Учебная

Тип практики

изыскательская практика (геодезическая кадастровая)

Форма проведения

Дискретно по видам практик

Цель практики

Закрепление и углубление теоретической подготовки студентов по дисциплинам «Геодезия» и "Картография" и приобретение им практических навыков и компетенций в сфере профессиональной деятельности на местности и на объектах недвижимости

Задачи практики

- Приобретение практических навыков и компетенций производства измерительных работ на местности;
- Приобретение практических навыков ведения измерений геодезическими приборами;
- Приобретение практических навыков обработки результатов измерений и анализа кадастровых данных;
- Закрепление и углубление теоретической подготовки по геодезическому обеспечению профессиональной кадастровой деятельности

Краткое содержание практики

Данная учебная практика является продолжением дисциплины «Геодезия», а также "Картография".

Учебная исполнительская (кадастровая) практика состоит из вводного курса, полевых инструментальных съемок с применением оптических теодолитов и нивелиров, кадастрового анализа участков и камеральных работ по составлению общебригадных отчетов, приложений-карт и различных профилей местности

2. Компетенции обучающегося, формируемые в результате прохождения практики

Планируемые результаты освоения ОП ВО	Планируемые результаты обучения при прохождении практики
ОПК-1 Способен решать задачи профессиональной деятельности применяя методы моделирования, математического анализа,	Знает: основные точностные характеристики геодезических измерений и их учет в кадастровой сфере Умеет: выполнять геодезические

<p>естественнонаучные и общетехнические знания</p>	<p>измерения в полевых условиях при постановке объектов на кадастровый учет</p> <p>Имеет практический опыт: обработки геодезических данных, их картографической обработки и применения при решении кадастровых и землеустроительных вопросов</p>
<p>ОПК-4 Способен проводить измерения и наблюдения обрабатывать и представлять полученные результаты с применением информационных технологий и прикладных аппаратно-программных средств</p>	<p>Знает: методы проведения геодезических измерений, современные геодезические приборы, способы и методы выполнения измерений с ними, методику поверок, юстировок и исследований геодезических приборов необходимых для работы в кадастровой сфере</p> <p>Умеет: выполнять геодезические работы с обеспечением необходимой точности, реализовывать на практике способы измерений и обработки; анализировать полевую геодезическую информацию, оценивать точность результатов работ наносить информацию на топографические планы и специализированные кадастровые карты</p> <p>Имеет практический опыт: владения современными геодезическими приборами и технологиями для постановки объектов недвижимости на кадастровый учет</p>
<p>ОПК-5 Способен оценивать и обосновывать результаты исследований в области землеустройства и кадастров</p>	<p>Знает: методы проведения геодезических измерений, современные геодезические приборы, способы и методы выполнения измерений с ними для уточнения кадастровых характеристик объектов недвижимости</p> <p>Умеет: выполнять геодезические работы с обеспечением необходимой точности, реализовывать на практике способы измерений и обработки; анализировать полевую геодезическую информацию, оценивать точность результатов работ для постановки объектов на кадастровый учет</p> <p>Имеет практический опыт: владения современными геодезическими приборами и способами оценивания результатов полевых съемок для уточнения кадастровых характеристик объектов и оптимизации работы ведомственных служб</p>

3. Место практики в структуре ОП ВО

Перечень предшествующих дисциплин, видов работ	Перечень последующих дисциплин, видов работ
1.О.12 Информатика и программирование 1.О.15 Геодезия 1.О.14.01 Начертательная геометрия 1.О.13 Химия 1.О.19 Строительные материалы 1.О.09.01 Алгебра и геометрия 1.О.16 Геология 1.О.24 Основы строительного производства 1.О.09.02 Математический анализ 1.О.10 Физика 1.О.09.03 Специальные главы математики 1.О.14.02 Инженерная графика 1.О.23 Картография Учебная практика, изыскательская практика (геодезическая) (2 семестр)	1.О.18 Метрология и стандартизация ФД.02 Геодезическое обеспечение современного строительного производства 1.О.20 Организация и управление строительством Учебная практика, ознакомительная практика (4 семестр) Производственная практика, технологическая практика (8 семестр) Производственная практика, научно-исследовательская работа (6 семестр) Производственная практика, научно-исследовательская работа (5 семестр)

Требования к «входным» знаниям, умениям, навыкам студента, необходимым для прохождения данной практики и приобретенным в результате освоения предшествующих дисциплин:

Дисциплина	Требования
1.О.15 Геодезия	Знает: требования, предъявляемые к качеству и оформлению результатов полевых измерений теорию погрешностей измерений, методы обработки геодезических измерений, оценки точности их результатов, основные геодезические приборы, способы работы с ними и построение топографических карт Умеет: анализировать полевую геодезическую информацию, оценивать точность результатов работ наносить информацию на топографические планы, карты: вносить в компьютерные геодезические программы, выполнять расчетно-графические задания с применением современных геодезических требований Имеет практический опыт: навыками уравнивания типовых геодезических построений, используя пакеты прикладных геодезических программ, настройки и работы с теодолитами-тахеометрами и нивелирами; полевой геодезической съемки
1.О.10 Физика	Знает: основные физические явления и основные физические законы в области механики,

	<p>термодинамики, электричества и магнетизма, оптики и атомной физики; границы их применимости, применение законов в важнейших практических приложениях; основные физические величины и физические константы, их определение, смысл, способы и единицы их измерения; фундаментальные физические опыты и их роль в развитии науки;</p> <p>Умеет: объяснить основные наблюдаемые природные и техногенные явления и эффекты с позиций фундаментальных физических взаимодействий; указать, какие законы описывают данное явление или эффект; записывать уравнения для физических величин в системе СИ; работать с приборами и оборудованием современной физической лаборатории; использовать различные методики физических измерений и обработки экспериментальных данных</p> <p>Имеет практический опыт: выполнять численные и экспериментальные исследования, проводить обработку и анализ результатов</p>
1.О.13 Химия	<p>Знает: свойства химических элементов и их соединений, составляющих основу строительных материалов; основные химические системы и физико-химические процессы, лежащие в основе современной технологии производства строительных материалов и конструкций</p> <p>Умеет: практически использовать методы теоретического и экспериментального исследования в профессиональной деятельности и в повседневной жизни; решать задачи дисциплин естественнонаучного цикла с использованием справочного материала</p> <p>Имеет практический опыт: проведения химического эксперимента; организации и проведении литературного поиска, в том числе в глобальных компьютерных сетях, обработке и обобщении его результатов</p>
1.О.09.02 Математический анализ	<p>Знает: фундаментальные основы математики, включая математический анализ, необходимые для освоения других дисциплин и самостоятельного приобретения знаний</p> <p>Умеет: самостоятельно использовать математический аппарат, содержащейся в литературе по строительным наукам для решения поставленных профессиональных задач</p> <p>Имеет практический опыт: владения конкретными практическими приемами и навыками постановки</p>

	и решения математических задач, ориентированных на практическое применение при изучении дисциплин профессионального цикла
1.О.24 Основы строительного производства	Знает: основные принципы организации строительного производства и методы управления Умеет: разрабатывать производственный план и рассчитывать потребность в ресурсах Имеет практический опыт: разработки календарного плана и строительного генерального плана объекта
1.О.19 Строительные материалы	Знает: физические и химические свойства материалов Умеет: устанавливать требования к материалам по назначению, технологичности, физико-механическим свойствам, долговечности, надежности, конкурентоспособности и другим показателям в соответствии с документами и свойствами конструкций, в которых они используются с учетом условий эксплуатации конструкций Имеет практический опыт: расчета потребности строительных материалов для изготовления и монтажа конструкций зданий и сооружений; комплексной оценки состава, строения свойств материалов изделий при их выборе для строительства
1.О.09.01 Алгебра и геометрия	Знает: фундаментальные законы алгебры и геометрии Умеет: применять методы алгебры и геометрии при решении профессиональных задач Имеет практический опыт: использования законов алгебры и геометрии при решении практических задач
1.О.16 Геология	Знает: важнейшие геологические методы инженерно-геологических изысканий: прямые и косвенные (геофизические), основы геологии, важнейшие геологические понятия Умеет: определять и видеть в природе, на строительных площадках горные породы и грунты, инженерно-геологические процессы и формы рельефа Имеет практический опыт: использования минералогических, литологопетрографических, геоморфологических, картографических и других геологических методов
1.О.14.01 Начертательная геометрия	Знает: методы проецирования и построения изображений геометрических фигур

	<p>Умеет: анализировать форму предмета в натуре и по чертежу; моделировать предметы по их изображениям на основе методов построения графических изображений; решать различные позиционные и метрические задачи, относящиеся к этим фигурам</p> <p>Имеет практический опыт: решения метрических задач, изображения проектируемых объектов на чертежах, а также владеть методами проецирования и изображения пространственных форм на плоскости проекций</p>
1.О.14.02 Инженерная графика	<p>Знает: методы проецирования и построения изображений геометрических фигур</p> <p>Умеет: анализировать форму предмета в натуре и по чертежу; моделировать предметы по их изображениям на основе методов построения графических изображений; решать различные позиционные и метрические задачи, относящиеся к этим фигурам</p> <p>Имеет практический опыт: решения метрических задач, изображения проектируемых объектов на чертежах, а также проецирования и изображения пространственных форм на плоскости проекций</p>
1.О.23 Картография	<p>Знает: основные способы работы с математической основой карты и ее обработкой с помощью компьютерных программ, основные правила построения картографических проекций, работы с математической основой карты</p> <p>Умеет: обрабатывать графические данные с построением электронных карт, работать с условными знаками, проводить линейные и площадные измерения по картам и планам, определять величину искажений, строить профили рельефа местности</p> <p>Имеет практический опыт: построения интерактивных карт с применением современных ГИС программ, работы с математической основой карты и основными техническими приемами и навыками использования технических средств и способов отображения явлений на тематических картах</p>
1.О.09.03 Специальные главы математики	<p>Знает: основные понятия, теоремы и методы математического анализа по теории числовых и функциональных рядов, теории вероятностей и математической статистики</p> <p>Умеет: применять понятия, теоремы и методы при решении прикладных задач; решать конкретные задачи в профессиональной деятельности</p>

	<p>Имеет практический опыт: владения навыками математического представления объектов исследования в сфере профессиональной деятельности; математическим аппаратом для решения специфических задач в профессиональной области</p>
<p>1.О.12 Информатика и программирование</p>	<p>Знает: основные теоретические положения в области информационно-коммуникационных технологий (ИКТ), современный уровень и тенденции развития ИКТ, методы сбора и обработки информации средствами ИКТ; место информатики в современной научной картине мира. Базовые понятия информатики: определение, основные свойства, единицы измерения информации; основные принципы представления информации в электронно-вычислительных машинах (ЭВМ), способы ее хранения и обработки; структуру, принципы работы и основные возможности ЭВМ; состав, функции и назначение стандартного программного обеспечения; понятие алгоритма, основные свойства, типы алгоритмических конструкций</p> <p>Умеет: применять методы и средства ИКТ для организации своей профессиональной деятельности: в том числе: текстовые редакторы, электронные таблицы, графические редакторы; электронную почту и браузеры, средств подготовки и демонстрации презентаций. Работать с традиционными носителями информации; с информацией в глобальных компьютерных сетях. Использовать основные типы алгоритмов, стандартное программное обеспечение в своей профессиональной деятельности; соблюдать основные требования информационной безопасности; использовать профессиональную терминологию дисциплины в устной и письменной речи</p> <p>Имеет практический опыт: применения компьютера и стандартного программного обеспечения для решения типовых профессиональных задач</p>
<p>Учебная практика, изыскательская практика (геодезическая) (2 семестр)</p>	<p>Знает: методы проведения геодезических измерений, современные геодезические приборы, способы и методы выполнения измерений с ними, методику поверок, юстировок и исследований геодезических приборов, общие особенности проведения инженерных изысканий при строительном проектировании</p>

	<p>Умеет: выполнять геодезические работы с обеспечением необходимой точности, реализовывать на практике способы измерений и обработки; анализировать полевую геодезическую информацию, оценивать точность результатов работ наносить информацию на топографические планы, карты и в с специализированные геодезические программы, проводить инженерно-геодезические изыскания</p> <p>Имеет практический опыт: современными геодезическими приборами и технологиями на уровне самостоятельного решения практических задач специальности с применением специализированных геодезических программ, инженерно-геодезических проектировочных работ; составления отчетных геодезических документов</p>
--	--

4. Объём практики

Общая трудоемкость практики составляет зачетных единиц 3, часов 108, недель 2.

5. Содержание практики

№ раздела (этапа)	Наименование или краткое содержание вида работ на практике	Кол-во часов
1	Подготовительный этап: Инструктаж по технике безопасности. Поверки и проверки геодезического оборудования. Изучение методики полевых геодезических измерений.	8
2	Основной: рекогносцировка местности, создание рабочей съемочной основы, плановая и высотная съемка местности	88
3	Отчетный: камеральная обработка геодезических и кадастровых данных, заполнение таблиц и графиков; написание отчета и его защита	12

6. Формы отчетности по практике

По окончанию практики, студент предоставляет на кафедру пакет документов, который включает в себя:

- дневник прохождения практики, включая индивидуальное задание и характеристику работы практиканта организацией;
- отчет о прохождении практики.

Положение «О практической подготовке обучающихся в ФГАОУ ВО «ЮУрГУ (НИУ)» (в редакции приказа ректора от 29.12.2020 г. № 230-13/09)», утвержденное приказом ректора от 23.10.2020 г. № 190-13/09.

Формы документов утверждены распоряжением заведующего кафедрой от 16.02.2017 №305-04/06.

7. Фонд оценочных средств для проведения текущего контроля успеваемости, промежуточной аттестации обучающихся по практике

Вид промежуточной аттестации – дифференцированный зачет. Контроль качества освоения образовательной программы осуществляется в соответствии с Положением о балльно-рейтинговой системе оценивания результатов учебной деятельности обучающихся.

7.1. Контрольные мероприятия (КМ)

№ КМ	Семестр	Вид контроля	Название контрольного мероприятия	Вес	Макс.балл	Порядок начисления баллов	Учитывается в ПА
1	4	Текущий контроль	Задание на практику	1	1	1 - задание на практику составлено, подписано студентом и руководителем практики в срок (не позднее первого дня практики); 0 - задание не согласовано с руководителем в срок	дифференцированный зачет
2	4	Текущий контроль	отчет	1	9	Порядок начисления баллов за отчет по критериям (максимум - 9 баллов): 1. Содержательная часть (максимум – 5 баллов): 1.1. Цель и задачи раскрыты, индивидуальное задание выполнено полностью - 3 балла; цель и задачи раскрыты не полностью, индивидуальное задание выполнено - 2 балла; цель и задачи раскрыты не полностью, индивидуальное задание не выполнено - 1 балл; цель и	дифференцированный зачет

					<p>задачи не раскрыты, индивидуальное задание не выполнено - 0 баллов; 1.2. Текст отчета связный, грамотный, подчиняется внутренней логике, есть необходимые ссылки на нормативные / технические / научные документы и публикации – 2 балла; Текст отчета связный, подчиняется внутренней логике, нет ссылок на нормативные / технические / научные документы и публикации – 1 балл; нарушение логичности изложения, неграмотность текста и отсутствие ссылок на источники – 0 баллов 2. Оформление (максимум – 2 балла) 2.1. Отчет включает все необходимые элементы, оформленные в соответствии с требованиями (задание на практику, дневник практики, титульный лист, содержание, список использованных источников) – 1 балл; отсутствует 1 и более необходимых</p>	
--	--	--	--	--	---	--

						<p>элементов или оформление не соответствует требованиям (задание на практику, дневник практики, титульный лист, содержание, список использованных источников) – 0 баллов.</p> <p>2.2. Оформление содержательной части соответствует требованиям (поля, шрифт, нумерация страниц, таблицы и рисунки и т.д.) – 1 балл;</p> <p>оформление содержательной части не соответствует требованиям – 0 баллов</p> <p>3. Соблюдение сроков сдачи отчета (максимум - 2 балла) Отчет сдан в срок – 2 балла; отчет сдан с опозданием на неделю – 1 балл; отчет сдан с опозданием более, чем на неделю – 0 баллов</p>	
3	4	Промежуточная аттестация	защита отчета	-	2	<p>2 балла – студент легко ориентируется в материалах отчета, уверенно отвечает на вопросы преподавателя по материалам отчета и его теме. 1 балл – студент неуверенно отвечает на вопросы преподавателя по материалам отчета</p>	дифференцированный зачет

						и его теме. 0 баллов - студент не отвечает на вопросы преподавателя по материалам отчета и его теме.	
--	--	--	--	--	--	--	--

7.2. Процедура проведения, критерии оценивания

Промежуточная аттестация проводится в форме устного собеседования со студентом. Защита отчета является обязательной. Студент предварительно предоставляет отчет на проверку (в последний день практики) и получает отметку за отчет. Студент может использовать отчет при ответах на вопросы. Преподаватель задает 3-4 вопроса по материалам отчета и на основании ответов и оценивания отчета ставит итоговую отметку за практику

7.3. Оценочные материалы

Компетенции	Результаты обучения	№ КМ		
		1	2	3
ОПК-1	Знает: основные точностные характеристики геодезических измерений и их учет в кадастровой сфере	+	+	+
ОПК-1	Умеет: выполнять геодезические измерения в полевых условиях при постановке объектов на кадастровый учет	+	+	+
ОПК-1	Имеет практический опыт: обработки геодезических данных, их картографической обработки и применения при решении кадастровых и землеустроительных вопросов			++
ОПК-4	Знает: методы проведения геодезических измерений, современные геодезические приборы, способы и методы выполнения измерений с ними, методику поверок, юстировок и исследований геодезических приборов необходимых для работы в кадастровой сфере	+	+	+
ОПК-4	Умеет: выполнять геодезические работы с обеспечением необходимой точности, реализовывать на практике способы измерений и обработки; анализировать полевую геодезическую информацию, оценивать точность результатов работ наносить информацию на топографические планы и специализированные кадастровые карты	+	+	+
ОПК-4	Имеет практический опыт: владения современными геодезическими приборами и технологиями для постановки объектов недвижимости на кадастровый учет			++
ОПК-5	Знает: методы проведения геодезических измерений, современные геодезические приборы, способы и методы выполнения измерений с ними для уточнения кадастровых характеристик объектов недвижимости	+	+	+
ОПК-5	Умеет: выполнять геодезические работы с обеспечением необходимой точности, реализовывать на практике способы измерений и обработки; анализировать полевую геодезическую информацию, оценивать точность результатов работ для постановки объектов на кадастровый учет	+	+	+
ОПК-5	Имеет практический опыт: владения современными геодезическими приборами и способами оценивания результатов полевых съемок для уточнения кадастровых характеристик объектов и оптимизации работы ведомственных служб			++

Фонды оценочных средств по каждому контрольному мероприятию находятся в приложениях.

8. Учебно-методическое и информационное обеспечение практики

Печатная учебно-методическая документация

а) основная литература:

1. Инженерная геодезия [Текст] учеб. для вузов Е. Б. Ключин, М. И. Киселев, Д. Ш. Михелев, В. Д. Фельдман ; под ред. Д. Ш. Михелева. - 6-е изд., стер. - М.: Академия, 2006. - 478, [1] с. ил.
2. Реферативный журнал. Геодезия и аэросъемка. 52. отд. вып. Рос. акад. наук, М-во науки и техн. политики Рос. Федерации, Всерос. ин-т науч. и техн. информ. (ВИНИТИ РАН) реферативный журнал. - М.: ВИНИТИ, 1970-
3. Варламов, А. А. Земельный кадастр Т. 1 Теоретические основы государственного земельного кадастра Учеб. для вузов по специальностям: 310900 "Землеустройство", 311000 "Земел. кадастр", 311100 "Горный кадастр": В 6 т. А. А. Варламов. - М.: КолосС, 2004. - 382, [1] с.
4. Варламов, А. А. Земельный кадастр Т. 6 Географические и земельные информационные системы Учеб. для вузов по специальностям: 310900 "Землеустройство", 311000 "Земел. кадастр", 311100 "Горный кадастр": В 6 т. А. А. Варламов, С. А. Гальченко. - М.: КолосС, 2006. - 398, [1] с. ил.
5. Варламов, А. А. Земельный кадастр [Текст] Т. 4 Оценка земель учеб. для вузов по специальностям: 310900 "Землеустройство", 311000 "Земел. кадастр", 311100 "Горный кадастр" : в 6 т. А. А. Варламов ; Международ. ассоц. "Агрообразование". - М.: КолосС, 2006. - 462, [1] с.
6. Волков, С. Н. Землеустройство Т. 2 Землеустроительное проектирование. Внутрихозяйственное землеустройство Учеб. для вузов по специальностям 310900 "Землеустройство", 311000 "Земельный кадастр", 311100 "Гор. кадастр" С. Н. Волков. - М.: Колос, 2001. - 646, [1] с. ил.
7. Давыдов, В. П. Картография [Текст] учебник для вузов по направлению "Землеустройство и земельный кадастр" специальность 120303 "Городской кадастр" В. П. Давыдов, Д. М. Петров, Т. Ю. Терещенко ; под ред. Ю. И. Беспалова. - СПб.: Проспект Науки, 2011. - 206, [1] с. ил., табл. 21 см

б) дополнительная литература:

1. Строительство и архитектура. Серия : Сейсмостойкое строительство : отеч. и зарубеж. опыт [Текст] экспресс-информ. М-во стр-ва Рос. Федерации, Всерос. гос. науч.-исслед. ин-т проблем науч.-техн. прогресса и информ. в стр-ве (ВНИИТПИ) экспресс-информация. - М., 1991-1997. - 1 раз в 2 мес. 1993-1997
2. Реферативный журнал. Строительство и архитектура. Сер. 4, Объекты строительства. Промышленные, энергетические комплексы, здания и сооружения. Фермерское хозяйство М-во стр-ва Рос. Федерации, Всерос. гос. науч.-исслед. ин-т проблем науч.-техн. прогресса и информ. в стр-ве (ВНИИТПИ) реферативный журнал. - М.: ВНИИТПИ, 1982-1996. - 1 раз в 2 мес. 1982-1996
3. Реферативный журнал. Строительство и архитектура Всерос. гос. науч.-исслед. ин-т проблем науч.-техн. прогресса и информ. в стр-ве (ВНИИТПИ) реферативный журнал. - М.: ВНИИТПИ, 2005-

из них методические указания для самостоятельной работы студента:

1. Миркина Т.Е. Геодезия, Челябинск, ЮУрГУ, 2007 - 96 с.

Электронная учебно-методическая документация

Нет

9. Информационные технологии, используемые при проведении практики

Перечень используемого программного обеспечения:

1. Microsoft-Windows(бессрочно)
2. Microsoft-Office(бессрочно)

Перечень используемых информационных справочных систем:

Нет

10. Материально-техническое обеспечение практики

Место прохождения практики	Адрес места прохождения	Основное оборудование, стенды, макеты, компьютерная техника, предустановленное программное обеспечение, обеспечивающие прохождение практики
Кафедра Градостроительство, инженерные сети и системы ЮУрГУ	454080, Челябник, Коммуны, 141	Геодезические приборы и оборудование • нивелиры оптические НЗ, С410, С330 – 35 шт.; • теодолиты технические 4Т30П – 30 шт.; • штативы (60 шт.), вехи (30 шт.), рейки (30 шт.); • электронные теодолиты ТЕО5 (5шт.), ТЕО20 (5шт.); • электронные тахеометры SET230 (1 шт.), SET330 (2шт.), SET630 (1 шт.); • лазерные дальномеры – 8 шт.; • геодезические спутниковые приемники – 3 шт.; • цифровые нивелиры Sokkia St1-30 (1 шт.), Trim01 (1 шт.); • штрихкодовые рейки – 4 шт. Microsoft-Office(бессрочно); Microsoft-Windows(бессрочно)