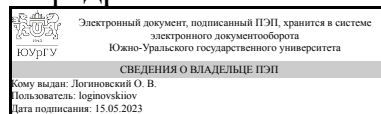


ЮЖНО-УРАЛЬСКИЙ ГОСУДАРСТВЕННЫЙ УНИВЕРСИТЕТ

УТВЕРЖДАЮ:
Заведующий выпускающей
кафедрой



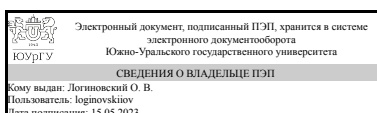
О. В. Логиновский

РАБОЧАЯ ПРОГРАММА

дисциплины 1.Ф.ПО.23.02 Геоинформационные кадастры
для направления 09.03.01 Информатика и вычислительная техника
уровень Бакалавриат
профиль подготовки Автоматизированное управление бизнес-процессами и финансами
форма обучения очная
кафедра-разработчик Информационно-аналитическое обеспечение управления в социальных и экономических системах

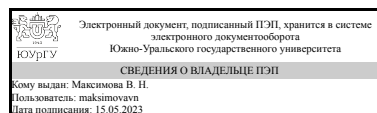
Рабочая программа составлена в соответствии с ФГОС ВО по направлению подготовки 09.03.01 Информатика и вычислительная техника, утверждённым приказом Минобрнауки от 19.09.2017 № 929

Зав.кафедрой разработчика,
д.техн.н., проф.



О. В. Логиновский

Разработчик программы,
к.пед.н., доцент



В. Н. Максимова

1. Цели и задачи дисциплины

Приобретение студентами теоретических знаний и практических навыков по основам построения и применение автоматизированных систем земельного кадастра на базе ГИС технологий; освоение геоинформационных технологий и формирование у специалистов навыка создавать ГИС-проекты, выполнять пространственный анализ геоданных для решения задач кадастра.

Краткое содержание дисциплины

Обучение курса направлено на знакомство учащихся с основами геоинформационных систем, направленных на обеспечение интеграции данных о территории, представленных в различных системах координат, также в результате курса студенты освоят теории картографических проекций для создания карт в геоинформационных системах и решения практических задач, в том числе при ведении Государственного кадастра недвижимости.

2. Компетенции обучающегося, формируемые в результате освоения дисциплины

Планируемые результаты освоения ОП ВО (компетенции)	Планируемые результаты обучения по дисциплине
ПК-2 Способен выполнять работы и управлять работами по созданию (модификации) и сопровождению ИС, автоматизирующих задачи организационного управления и бизнес-процессы	Знает: основные виды данных, применяемых в геоинформационных системах Умеет: осуществлять экспортно-импортные операции с различными видами пространственных и атрибутивных данных в ГИС, изменять вид представления данных (графический-неграфический) Имеет практический опыт: подготовки отчетных форм результатов обработки данных в ГИС при помощи общего программного обеспечения, в т.ч. графических редакторов

3. Место дисциплины в структуре ОП ВО

Перечень предшествующих дисциплин, видов работ учебного плана	Перечень последующих дисциплин, видов работ
Практикум по виду профессиональной деятельности, Основы программирования на платформе .NET, Программирование на языке Java, Математическая логика и теория алгоритмов, Теория, методы и средства параллельной обработки информации, Введение в профиль, Теория систем, Формализация информационных представлений и преобразований, Основы моделирования бизнес-процессов, Операционные системы семейства Unix/Linux, Учебная практика (технологическая, проектно-технологическая) (4 семестр),	ЭВМ и периферийные устройства, Автоматизированные системы корпоративного управления, Автоматизация управления персоналом, Управление ИТ-сервисами и контентом, Основы проектирования экономических информационных систем

Требования к «входным» знаниям, умениям, навыкам студента, необходимым при освоении данной дисциплины и приобретенным в результате освоения предшествующих дисциплин:

Дисциплина	Требования
Теория систем	<p>Знает: основные положения и терминологию теории систем, стадии и принципы системного анализа, системный подход к задачам проектирования ИС</p> <p>Умеет: классифицировать объекты информатизации (детерминированные и стохастические системы, открытые и условно закрытые системы, гетерогенные и гомогенные системы и т.д.), использовать системный подход в профессиональной деятельности, осуществлять поиск, критический анализ и синтез информации, применять системный подход для решения поставленных задач проектирования ИС</p> <p>Имеет практический опыт: применения системного подхода в профессиональной деятельности для разработки и модификации экономических ИС, применения системного подхода для решения поставленных задач проектирования ИС организаций</p>
Операционные системы семейства Unix/Linux	<p>Знает: принципы разработки программного обеспечения, позволяющего автоматизировать решение задач по организации управления, поддерживаемого операционными системами семейства Unix/Linux</p> <p>Умеет: применять языки программирования высокого уровня при разработке программного обеспечения, поддерживаемого операционными системами семейства Unix/Linux</p> <p>Имеет практический опыт: разработки программного обеспечения для операционных систем семейства Unix/Linux</p>
Практикум по виду профессиональной деятельности	<p>Знает: основные принципы разработки компонентов информационных систем управления бизнес-процессами и финансами</p> <p>Умеет: использовать программные средства для решения практических задач по разработке моделей компонентов информационных систем управления бизнес-процессами и финансами</p> <p>Имеет практический опыт: отображения информации в виде структурных моделей и диаграмм различных типов</p>
Теория, методы и средства параллельной обработки информации	<p>Знает: способы организации современных многопроцессорных вычислительных систем. Технологию проектирования параллельных алгоритмов. Методы и средства разработки параллельных программ</p> <p>Умеет: применять на практике методы и средства разработки параллельных программ</p> <p>Имеет практический опыт: разработки параллельных программ с</p>

	использованием стандарта OpenMP
Основы моделирования бизнес-процессов	<p>Знает: инструменты и методы моделирования бизнес-процессов, классификацию видов моделирования бизнес-процессов, нотации моделирования бизнес-процессов: ARIS, IDEF и UML, основные функции современных автоматизированных систем моделирования, их отличительные черты</p> <p>Умеет: применять концептуальные, математические и имитационные схемы моделирования социально-экономических процессов (систему моделирования AnyLogic)</p> <p>Имеет практический опыт: применения современных программные средств и CASE-систем для имитационного моделирования бизнес-процессов предприятий</p>
Математическая логика и теория алгоритмов	<p>Знает: Теоретические основы математической логики и теории алгоритмов. Алгоритмические системы и их характеристики. Методы и приемы формализации задач; методы построения рассуждений и логических конструкций; методы формального представления и построения алгоритмов</p> <p>Умеет: Строить формальные доказательства и выводы; переводить на формальный язык содержательные математические утверждения; проверять истинность утверждений, записанных на формальном языке. Вырабатывать варианты реализации алгоритмов решения задач</p> <p>Имеет практический опыт: решения проблемных задач, требующих применение логико-математического аппарата</p>
Основы программирования на платформе .NET	<p>Знает: базовые структуры данных и основные алгоритмы их обработки; архитектуру современных СУБД и их основные характеристики, методы и средства проектирования баз данных с учетом заданных критериев; основы программирования на платформе .NET; основы проектирования и использования хранилищ данных; основы программирования на языках высокого уровня; основные свойства хабовой архитектуры компьютера; принципы работы и взаимодействие архитектурных компонентов компьютера общего назначения; принципы микропрограммной реализации команд; команды, этапы их выполнения; системы команд; организацию памяти компьютеров; принципы информационного обмена; интерфейсы (внутренние и внешние); взаимодействие с периферийными устройствами; возможности типовой информационной системы; методы и приемы формализации задач; методы и средства проектирования программного обеспечения, основные методы программирования на платформе .NET</p> <p>Умеет: выбирать оптимальные алгоритмы для решения типовых задач</p>

	<p>предметной области и осуществлять их программную реализацию ; анализировать поставленную задачу с целью выявления основных свойств и структуры базы данных и интерфейсов доступа в ней; осваивать методики проектирования программного обеспечения на платформе .NET; использовать программные средства для построения современных хранилищ данных, а также извлечения информации из хранилищ данных для последующего анализа; методики проектирования программного обеспечения; описывать работу и взаимодействие компонентов архитектуры; в том числе на языке высокого уровня; анализировать исходную документацию; выбирать средства реализации требований к программному обеспечению; вырабатывать варианты реализации программного обеспечения; проводить оценку и обоснование рекомендуемых решений, применять методы и средства проектирования программного обеспечения. Применять современные возможности, предоставляемые платформой .NET Имеет практический опыт: применения наиболее распространенных алгоритмов для решения задач с использованием сложных структур данных; разработки структуры базы данных и пользовательского интерфейса в соответствии с поставленной задачей; проектирования программного обеспечения на платформе .NET; проектирование хранилищ данных; применения языке Java для решения практических задач; описания функционирования компонентов архитектуры; анализа функциональных и нефункциональных требований к информационным системам; разработки и согласования технических спецификаций на программные компоненты и их взаимодействие с архитектором программного обеспечения, современными приемами проектирования приложений для платформы .NET Выбирать технологию программирования соответствующую поставленной задаче</p>
<p>Программирование на языке Java</p>	<p>Знает: базовые структуры данных и основные алгоритмы их обработки; архитектуру современных СУБД и их основные характеристики, методы и средства проектирования баз данных с учетом заданных критериев; основы программирования на платформе .NET; основы проектирования и использования хранилищ данных; основы программирования на языках высокого уровня; основные свойства хабовой архитектуры компьютера; принципы работы и взаимодействие архитектурных компонентов компьютера общего назначения; принципы микропрограммной</p>

	<p>реализации команд; команды, этапы их выполнения; системы команд; организацию памяти компьютеров; принципы информационного обмена; интерфейсы (внутренние и внешние); взаимодействие с периферийными устройствами; возможности типовой информационной системы; методы и приемы формализации задач; методы и средства проектирования программного обеспечения, синтаксис выбранного языка программирования, особенности программирования на этом языке, стандартные библиотеки языка программирования, технологии программирования</p> <p>Умеет: выбирать оптимальные алгоритмы для решения типовых задач предметной области и осуществлять их программную реализацию ; анализировать поставленную задачу с целью выявления основных свойств и структуры базы данных и интерфейсов доступа в ней; осваивать методики проектирования программного обеспечения на платформе .NET; использовать программные средства для построения современных хранилищ данных, а также извлечения информации из хранилищ данных для последующего анализа; методики проектирования программного обеспечения; описывать работу и взаимодействие компонентов архитектуры; в том числе на языке высокого уровня; анализировать исходную документацию; выбирать средства реализации требований к программному обеспечению; вырабатывать варианты реализации программного обеспечения; проводить оценку и обоснование рекомендуемых решений, применять выбранные языки программирования для написания программного кода</p> <p>Имеет практический опыт: применения наиболее распространенных алгоритмов для решения задач с использованием сложных структур данных; разработки структуры базы данных и пользовательского интерфейса в соответствии с поставленной задачей; проектирования программного обеспечения на платформе .NET; проектирование хранилищ данных; применения языке Java для решения практических задач; описания функционирования компонентов архитектуры; анализа функциональных и нефункциональных требований к информационным системам; разработки и согласования технических спецификаций на программные компоненты и их взаимодействие с архитектором программного обеспечения, создание программного кода в соответствии с техническим заданием</p>
Введение в профиль	Знает: роль учебных дисциплин в формировании инструментария специалиста по созданию

	<p>(модификации) и сопровождению ИС, автоматизирующих задачи организационного управления и бизнес-процессы Умеет: соотносить требования работодателей с положениями профессиональных стандартов по созданию (модификации) и сопровождению ИС, автоматизирующих задачи организационного управления и бизнес-процессы Имеет практический опыт:</p>
<p>Формализация информационных представлений и преобразований</p>	<p>Знает: языки формализации функциональных спецификаций. Методы формального представления информационных объектов и процессов, способы их параметризации с применением дискретной математики Умеет: адекватно использовать и обосновывать применяемые методы формального представления информационных объектов и процессов и способы их параметризации, применяя математический аппарат дискретной математики Имеет практический опыт: разработки формального описания информационных объектов используя математический аппарат дискретной математики</p>
<p>Учебная практика (технологическая, проектно-технологическая) (4 семестр)</p>	<p>Знает: методы информационного и научного поиска, способы анализа профессиональной информации, особенности существующих в организации практических задач, а также свойства применяемого для их решений программного обеспечения Умеет: осуществлять информационный и научный поиск, критический анализ и синтез профессиональной информации, применять полученные в результате обучения знания для эффективного использования программных средств Имеет практический опыт: применения системного подхода для решения поставленных задач анализа и синтеза профессиональной информации, системного администрирования, достаточного для проведения анализа существующей информационной инфраструктуры предприятия на аппаратном и программном уровне</p>
<p>Учебная практика (ознакомительная) (2 семестр)</p>	<p>Знает: характеристики и функциональные особенности аппаратного и программного обеспечения, применяемого для решения практических задач профессиональной деятельности и обеспечения бесперебойного функционирования компьютерных сетей предприятия, методы формирования запросов и прямого поиска информации в интернет и в наукометрических базах Умеет: производить установку программного обеспечения на персональные компьютеры с учетом функциональных требований и особенностей бизнес-процессов предприятия, формировать запросы прямого поиска информации в интернет, определять тематику запросов в</p>

	наукометрических базах Имеет практический опыт: инсталляции программного обеспечения с учетом требований к аппаратному обеспечению, изучения его функциональных особенностей и области применения, поиска в интернет и в наукометрических базах данных, оценивать научный уровень найденных ресурсов
--	------------------------------------------------------------------------------------------------------------------------------------------------------------------------------------------------------------------------------------------------------------------------------------------------------

4. Объём и виды учебной работы

Общая трудоемкость дисциплины составляет 3 з.е., 108 ч., 56,5 ч. контактной работы

Вид учебной работы	Всего часов	Распределение по семестрам в часах	
		Номер семестра	
		7	
Общая трудоёмкость дисциплины	108	108	
<i>Аудиторные занятия:</i>	48	48	
Лекции (Л)	32	32	
Практические занятия, семинары и (или) другие виды аудиторных занятий (ПЗ)	0	0	
Лабораторные работы (ЛР)	16	16	
<i>Самостоятельная работа (СРС)</i>	51,5	51,5	
поиск информации к практическим занятиям	21,5	21,5	
подготовка к экзамену	10	10	
подготовка к семинару	20	20	
Консультации и промежуточная аттестация	8,5	8,5	
Вид контроля (зачет, диф.зачет, экзамен)	-	экзамен	

5. Содержание дисциплины

№ раздела	Наименование разделов дисциплины	Объем аудиторных занятий по видам в часах			
		Всего	Л	ПЗ	ЛР
1	Основы геоинформационных технологий	10	6	0	4
2	Структурная модель АИС ЗК .	8	6	0	2
3	Базовые модели реестров объектов и субъектов землепользования.	10	6	0	4
4	Программно-технические комплексы и их взаимодействие в АИС ЗК	8	6	0	2
5	Государственные и корпоративные геоинформационные системы. Основные нормативные требования и стандарты.	10	6	0	4
6	Использование геолокационных сервисов.	2	2	0	0

5.1. Лекции

№ лекции	№ раздела	Наименование или краткое содержание лекционного занятия	Кол-во часов

1	1	Введение в геоинформационные технологии . Основопологающие понятия и термины. Эволюция ГИС. . Сферы применения ГИС. Базовые компоненты ГИС. Модели данных в ГИС. Организация и обработка информации в ГИС. Модели организации пространственных данных. Принципы организации информации в ГИС. Ввод информации в ГИС. Ввод данных в ГИС с растровой моделью данных	6
2	2	Общая характеристика и требования к компонентам АИС ЗК по видам обеспечения (методического, информационного, картографического, технического, программного, лингвистического, организационного). Функциональная модель АИС ЗК .	6
3	3	Состав и структура баз данных реестров: земельных участков, юридических и физических лиц, реестра прав и ограничений на объекты землепользования. Технология информационного взаимодействия АИС земельного и других кадастров. Базовые модели реестра зданий и сооружений. Состав и структура баз данных реестра зданий и сооружений	6
4	4	Классификация, состав и структура функциональных автоматизированных рабочих мест (АРМ) регистрации, контроля, актуализации, использование и администрирование баз данных АИС ЗК. Принципы взаимодействия комплексов в локальных вычислительных сетях с использованием серверов баз данных. Создание SQL серверов геоданных, принципы индексации пространственных данных и построения пространственных запросов.	6
5	5	Государственные и корпоративные геоинформационные системы. Основные нормативные требования и стандарты. Использование геолокационных сервисов,	6
6	6	Использование геолокационных сервисов,	2

5.2. Практические занятия, семинары

Не предусмотрены

5.3. Лабораторные работы

№ занятия	№ раздела	Наименование или краткое содержание лабораторной работы	Кол-во часов
1	1	Решение аналитических задач в ГИС	4
2	2	Состав и структура банка кадастровых данных - ядра АИС ЗК. Базы картографических и геодезических данных. Структура и состав баз реестров ЗК. Объектно-ориентированная модель банка кадастровых данных. Сущности и атрибуты объектов ЗК, типы отношений между сущностями ЗК и способы их отображения в базах данных. Концептуальная, информационно-логическая и технологическая модели баз данных. Обзор средств концептуального проектирования баз данных.	2
3	3	Базы данных кадастрового зонирования земель. Состав и структура баз данных функционального, экологического, историко-культурного зонирования и инженерно-геологических процессов. Методы и технологии геокодирования схем зонирования земель	4
4	4	Принципы геокодирования объектов земельного кадастра в геоинформационных системах и взаимодействие наборов пространственных и атрибутивных данных.	2
5	5	Государственные и корпоративные геоинформационные системы. Основные нормативные требования и стандарты.	4

5.4. Самостоятельная работа студента

Выполнение СРС			
Подвид СРС	Список литературы (с указанием разделов, глав, страниц) / ссылка на ресурс	Семестр	Кол-во часов
поиск информации к практическим занятиям	https://edu.susu.ru/course/view.php?id=143379	7	21,5
подготовка к экзамену	Карманов А.Г., Кнышев А.И., Елисеева В.В. Геоинформационные системы территориального управления: Учебное пособие – СПб: Университет ИТМО, 2015. – 121 с. https://e.lanbook.com/book/91484	7	10
подготовка к семинару	Бабич М.Ю., Бурмистров А.В., Мартышкин А.И. Геоинформационная система ArcView. Методические указания к лабораторным работам. — Пенза : ПензГТУ, 2014. - 85с. . https://e.lanbook.com/book/62446	7	20

6. Фонд оценочных средств для проведения текущего контроля успеваемости, промежуточной аттестации

Контроль качества освоения образовательной программы осуществляется в соответствии с Положением о балльно-рейтинговой системе оценивания результатов учебной деятельности обучающихся.

6.1. Контрольные мероприятия (КМ)

№ КМ	Се-мestr	Вид контроля	Название контрольного мероприятия	Вес	Макс. балл	Порядок начисления баллов	Учитывается в ПА
1	7	Текущий контроль	Контрольное задание №1 по ГИС : письменные ответы на вопросы	1	3	Общее количество вопросов составляет 11. Общее количество времени на письменные ответы составляет 35 минут. 1 балл - правильность ответа от 30 до 50% (3-5 правильных ответов) 2 балла - правильность ответа от 50 до 70% (6-8 правильных ответов) 3 балла - правильность ответа от 70% до 100% (9- 11 правильных ответов)	экзамен
2	7	Текущий контроль	Контрольное мероприятие №2: письменные ответы на вопросы	1	3	Общее количество вопросов составляет 11. Общее количество времени на письменные ответы составляет 35 минут. 1 балл - правильность ответа от 30 до 50% (3-5 правильных ответов) 2 балла - правильность ответа от 50 до 70% (6-8 правильных ответов) 3 балла - правильность ответа от 70% до 100% (9- 11 правильных ответов)	экзамен
3	7	Текущий контроль	Реферат	1	3	Реферат оценивается по 3ех балльной шкале, баллы переводятся в оценки успеваемости следующим образом: • 3 балла – «отлично»; (устная защита	экзамен

						с соблюдением регламента представленного реферата с электронной презентацией); • 2 балла – «хорошо» (оформленный реферат с подготовленной электронной презентацией); • 1 балл – «удовлетворительно» (реферат оформлен в соответствии с требованиями и предоставлен); • 0 баллов – «неудовлетворительно» (реферат оформлен не по требованиям или не предоставлен)	
4	7	Текущий контроль	Решение тестов	1	3	Общее количество тестов составляет 12. Общее количество времени на решение тестов составляет 35 минут. 1- правильность ответа от 30 до 50% (количество правильно-решённых тестов от 4 до 6) 2-правильность ответа от 50 до 70% (количество правильно-решённых тестов от 7 до 9) 3- правильность ответа от 70% до 100% (количество правильно-решённых тестов от 10 до 12)	экзамен
5	7	Текущий контроль	Задание по ГИС (стили, тематические карты)	1	3	Цель выполнения задания по ГИС - получение тематической карты кадастровой стоимости земельных участков, путем использования гибких систем символики и подписей QGIS. Результатом работы является создание "макетов". Оценивается качество создания карты, полученной на основании созданного макета и правильность выполнения операций, производимых в программе QGIS. невыполнение задания - 0 выполнение задания 50% (сделана только таблица, в соответствии с заданием 1 в инструкции, описанной в прикрепленном файле "Задание по ГИС (стили, тематические карты)") - 1 выполнение задания свыше 50% (сделана таблица с привязкой к карте, в соответствии с заданием 2 в инструкции, описанной в прикрепленном файле "Задание по ГИС (стили, тематические карты)") - 2 выполнение задания от 85% до 100 % (выполнена тематическая карта с редакционным оформлением) - 3	экзамен
6	7	Промежуточная аттестация	ответы на экзаменационные билеты	-	3	Время проведения экзамена на одного - 35 минут с учетом подготовки (20 минут - подготовка, 15 минут -устный ответ на экзаменационные вопросы). Вопросов в экзаменационном билете -	экзамен

						в количестве 2. 3 балла - правильный аргументированный ответ на 2 вопроса, с приведением примеров 2 балла - правильный ответ на 2 вопроса с наводящими вопросами 1 балл - правильный ответ на один вопрос 0 баллов - нет ответа ни на один вопрос	
--	--	--	--	--	--	---------------------------------------------------------------------------------------------------------------------------------------------------------------------------------------------------------------------------------------------------------------	--

6.2. Процедура проведения, критерии оценивания

Вид промежуточной аттестации	Процедура проведения	Критерии оценивания
экзамен	<p>Прохождение мероприятий промежуточной аттестации не является обязательным. Оценка за курс выставляется только по мероприятиям текущего контроля в соответствии с Положением о балльно-рейтинговой системе оценивания. Студент вправе пройти контрольное мероприятие в рамках промежуточной аттестации (экзамен) для улучшения своего рейтинга. Процедура проведения экзамена подразумевает устный ответ на экзаменационный билет. Количество вопросов в экзаменационном билете - 2. Время проведения экзамена на одного студента - 35 минут с учетом подготовки (20 минут - подготовка, 15 минут - устный ответ на вопросы). 3 балла - правильный аргументированный ответ на 2 вопроса в экзаменационном билете, с приведением примеров; 2 балла - правильный ответ на 2 вопроса в экзаменационном билете с наводящими вопросами; 1 балл - правильный ответ на один вопрос экзаменационного билета; 0 баллов - нет ответа ни на один вопрос из экзаменационного билета.</p>	В соответствии с пп. 2.5, 2.6 Положения

6.3. Паспорт фонда оценочных средств

Компетенции	Результаты обучения	№ КМ					
		1	2	3	4	5	6
ПК-2	Знает: основные виды данных, применяемых в геоинформационных системах	+	+	+	+	+	+
ПК-2	Умеет: осуществлять экспортно-импортные операции с различными видами пространственных и атрибутивных данных в ГИС, изменять вид представления данных (графический-неграфический)	+	+	+	+	+	+
ПК-2	Имеет практический опыт: подготовки отчетных форм результатов обработки данных в ГИС при помощи общего программного обеспечения, в т.ч. графических редакторов	+	+	+	+	+	+

Типовые контрольные задания по каждому мероприятию находятся в приложениях.

7. Учебно-методическое и информационное обеспечение дисциплины

Печатная учебно-методическая документация

а) основная литература:

Не предусмотрена

б) дополнительная литература:

Не предусмотрена

в) отечественные и зарубежные журналы по дисциплине, имеющиеся в библиотеке:

1. Современные информационные технологии в урбанистике, градостроительстве и региональном планировании. УРБИС-97 Москва 1 1997 Материалы 1-й специализированной конференции "Современные информационные технологии в урбанистике, градостроительстве и региональном планировании". УРБИС-97,20-23 октября 1997 года Текст Т. 1 Госстрой России и др.; "ГИС-обозрение", журн.; Моск. архит. ин-т; ГИПРОГОР. - М.: Московский архитектурный институт, 1997. - 232 с. ил.

2. Нормативно-правовая база, программно-аппаратное обеспечение, пространственные данные и услуги на рынке геоинформатики в России. 1998 Вып. 4(1998) Ежегод. обзор ГИС-Ассоциация. - М.: ГИС-Ассоциация, 1999. - 752,[1] с.

г) методические указания для студентов по освоению дисциплины:

1. Максимова В.Н.

из них: учебно-методическое обеспечение самостоятельной работы студента:

1. Максимова В.Н.

Электронная учебно-методическая документация

№	Вид литературы	Наименование ресурса в электронной форме	Библиографическое описание
1	Основная литература	Электронно-библиотечная система издательства Лань	Карманов А.Г., Кнышев А.И., Елисеева В.В. Геоинформационные системы территориального управления: Учебное пособие – СПб: Университет ИТМО, 2015. – 121 с. https://e.lanbook.com/book/91484
2	Дополнительная литература	Электронно-библиотечная система издательства Лань	Бабич М.Ю., Бурмистров А.В., Мартышкин А.И. Геоинформационная система ArcView. Методические указания к лабораторным работам. — Пенза : ПензГТУ, 2014. - 85с. . https://e.lanbook.com/book/62446

Перечень используемого программного обеспечения:

1. -GeoGebra(бессрочно)
2. -Java SE SDK (комплект для разработки на Java SE)(бессрочно)

Перечень используемых профессиональных баз данных и информационных справочных систем:

1. -Thr Cambridge Cristallographic Data Centre(бессрочно)
2. -База данных ВИНТИ РАН(бессрочно)

8. Материально-техническое обеспечение дисциплины

Вид занятий	№	Основное оборудование, стенды, макеты, компьютерная техника,
-------------	---	--------------------------------------------------------------

	ауд.	предустановленное программное обеспечение, используемое для различных видов занятий
Лекции	152 (1)	мультимедийный класс, проектор и компьютеры в локальной сети
Практические занятия и семинары	152 (1)	Мультимедийный класс, проектор и компьютеры в локальной сети