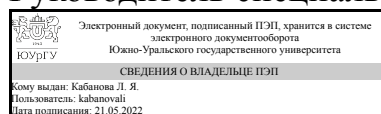


ЮЖНО-УРАЛЬСКИЙ ГОСУДАРСТВЕННЫЙ УНИВЕРСИТЕТ

УТВЕРЖДАЮ:
Руководитель специальности



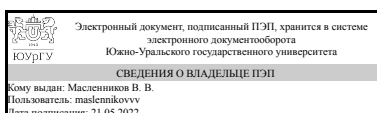
Л. Я. Кабанова

РАБОЧАЯ ПРОГРАММА

дисциплины 1.Ф.02 Структурная геология и геокартирование
для специальности 21.05.02 Прикладная геология
уровень Специалитет
форма обучения заочная
кафедра-разработчик Геология

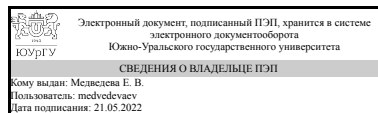
Рабочая программа составлена в соответствии с ФГОС ВО по направлению подготовки 21.05.02 Прикладная геология, утверждённым приказом Минобрнауки от 12.08.2020 № 953

Зав.кафедрой разработчика,
д.геол.-минерал.н., проф.



В. В. Масленников

Разработчик программы,
к.геол.-минерал.н., доцент



Е. В. Медведева

1. Цели и задачи дисциплины

Цель дисциплины: получение базовых навыков для диагностирования и анализа положения геологических тел различного генезиса, ознакомление с комплексом методов геологического картирования, анализ геологической карты для прогноза и поиска полезных ископаемых. Задачи изучения дисциплины: - получение навыков определения геометрических характеристик статифицированных геологических тел, условий и элементов залегания; - анализ характеристик форм залегания и механизмов формирования пород plutонических, вулканогенных, метаморфогенных; - построение структурных элементов на равноплощадных сетках (Вульфа, Шмидта), анализ результатов и решение структурных задач; - получение навыков построения геологических разрезов и колонок.

Краткое содержание дисциплины

Обучение методам диагностики и документации геологических тел разного масштаба и генезиса, анализ геологической карты, интерпретация информации заложенной в геологической карте для построения разрезов и колонок, с целью использования результатов геологосъемочных работ для прогноза и поиска полезных ископаемых..

2. Компетенции обучающегося, формируемые в результате освоения дисциплины

Планируемые результаты освоения ОП ВО (компетенции)	Планируемые результаты обучения по дисциплине
ПК-3 Способностью устанавливать взаимосвязи между фактами, явлениями, событиями и формулировать научные задачи по их обобщению	Знает: основные структурные элементы земной коры, их свойства и строение. Умеет: анализировать геологические карты с целью выделения структурно-вещественных элементов и прогноза полезных ископаемых. Имеет практический опыт: картирования различных по происхождению геологических комплексов.
ПК-7 Способность на основе собранных фактов делать выводы о происхождении и условиях формирования магматических, метаморфических и метасоматических горных пород, выявлять связи этих пород и полезных ископаемых	Знает: морфологические особенности геологических тел различного генезиса; параметры пространственного положения пластов; классификации: несогласий, складок, складчатых комплексов, разрывов, тектонитов; особенности структуры вулканических, plutонических и метаморфических комплексов; основные структурные парагенезы и механизмы их формирования; основные модели формирования разрывных нарушений; Умеет: анализировать геологические карты с целью определения морфологии и генезиса геологических тел, параметров их пространственного положения; Имеет практический опыт: интерпретации условий происхождения геологических тел разного масштаба,

3. Место дисциплины в структуре ОП ВО

Перечень предшествующих дисциплин, видов работ учебного плана	Перечень последующих дисциплин, видов работ
Нет	1.Ф.07 Литология

Требования к «входным» знаниям, умениям, навыкам студента, необходимым при освоении данной дисциплины и приобретенным в результате освоения предшествующих дисциплин:

Нет

4. Объём и виды учебной работы

Общая трудоемкость дисциплины составляет 5 з.е., 180 ч., 32,75 ч. контактной работы

Вид учебной работы	Всего часов	Распределение по семестрам в часах	
		Номер семестра	
		5	6
Общая трудоёмкость дисциплины	180	72	108
<i>Аудиторные занятия:</i>	20	8	12
Лекции (Л)	12	4	8
Практические занятия, семинары и (или) другие виды аудиторных занятий (ПЗ)	8	4	4
Лабораторные работы (ЛР)	0	0	0
<i>Самостоятельная работа (СРС)</i>	147,25	59,75	87,5
с применением дистанционных образовательных технологий	0		
подготовка к контрольным работам	19	0	19
выполнение графической работы	20	6.5	13.5
подготовка к контрольным работам	10	10	0
подготовка к зачету	23,25	23.25	0
составление конспектов	20	20	0
подготовка к экзамену	55	0	55
Консультации и промежуточная аттестация	12,75	4,25	8,5
Вид контроля (зачет, диф.зачет, экзамен)	-	зачет	экзамен

5. Содержание дисциплины

№ раздела	Наименование разделов дисциплины	Объем аудиторных занятий по видам в часах			
		Всего	Л	ПЗ	ЛР
1	Предмет структурная геология, основные структуры земной коры	1	1	0	0
2	Строение слоя, моноклиналиное залегание, флексура	3	1	2	0
3	Строение и классификация разрывных нарушений	2	1	1	0
4	Структуры складчатых ансамблей	2	1	1	0

5	Структуры магматических комплексов	2	1	1	0
6	Структуры метаморфических комплексов	2	1	1	0
7	Хаотические комплексы и их типы.	1	1	0	0
8	Цели и задачи геологической съемки, организация и производство геологосъемочных работ	1	1	0	0
9	Методика картирования вулканогенно-осадочных комплексов	1	1	0	0
10	Методика картирования магматических комплексов	1	1	0	0
11	Методика картирования метаморфических комплексов	1	1	0	0
12	Выделение структурно-вещественных комплексов на геологических картах	3	1	2	0

5.1. Лекции

№ лекции	№ раздела	Наименование или краткое содержание лекционного занятия	Кол-во часов
1	1	Предмет структурная геология, основные структуры земной коры	1
2	2	Строение слоя, моноклинальное залегание, флексура	1
3	3	Строение и классификация разрывных нарушений	1
4	4	Структуры складчатых ансамблей	1
5	5	Структуры магматических комплексов	1
6	6	Структуры метаморфических комплексов	1
7	7	Хаотические комплексы и их типы	1
8	8	Цели и задачи геологической съемки, организация и производство геологосъемочных работ	1
9	9	Методика картирования вулканогенно-осадочных комплексов	1
10	10	Методика картирования магматических комплексов	1
11	11	Методика картирования метаморфических комплексов	1
12	12	Выделение структурно-вещественных комплексов на геологических картах	1

5.2. Практические занятия, семинары

№ занятия	№ раздела	Наименование или краткое содержание практического занятия, семинара	Кол-во часов
1	2	Работа с сетками Вульфа, Шмидта	1
2	2	Построение слоев по элементам залегания и обратная задача	1
3	3	Построение разрезов, стратиграфических колонок по учебным картам. Описание учебных карт	1
4	4	Рассмотрение структур складчатых ансамблей на геологических картах	1
5	5	Рассмотрение структур магматических тел на геологических картах	1
6	6	Рассмотрение структур метаморфических комплексов на геологических картах	1
7	12	Построение геологических разрезов по схематическим картам и выделение СВП	2

5.3. Лабораторные работы

Не предусмотрены

5.4. Самостоятельная работа студента

Выполнение СРС			
Подвид СРС	Список литературы (с указанием разделов, глав, страниц) / ссылка на ресурс	Семестр	Кол-во часов
подготовка к контрольным работам	ПУМД, осн. лит., все разделы.	6	19
выполнение графической работы	ПУМД осн. лит, все главы и разделы; ЭУМД, доп. лит. №1, все главы и разделы	5	6,5
подготовка к контрольным работам	ПУМД, осн. лит., все разделы.	5	10
подготовка к зачету	ПУМД, осн. лит., все разделы.	5	23,25
составление конспектов	ПУМД, осн. лит., раздел 1-10; Методические пособия для самостоятельной работы студента, для преподавателя №1-3	5	20
подготовка к экзамену	ПУМД, осн. лит., раздел 1-20; ЭУМД, доп. лит., все разделы и главы	6	55
выполнение графической работы	ПУМД осн. лит, все главы и разделы; ЭУМД, доп. лит. №1, все главы и разделы	6	13,5

6. Фонд оценочных средств для проведения текущего контроля успеваемости, промежуточной аттестации

Контроль качества освоения образовательной программы осуществляется в соответствии с Положением о балльно-рейтинговой системе оценивания результатов учебной деятельности обучающихся.

6.1. Контрольные мероприятия (КМ)

№ КМ	Се-местр	Вид контроля	Название контрольного мероприятия	Вес	Макс. балл	Порядок начисления баллов	Учитывается в ПА
1	5	Текущий контроль	графическая работа	1	5	Письменная графическая работа посвящена вынесению линейных и плоскостных элементов на сетку Вульфа и определению элементов залегания пересечения плоскостей. При оценивании результатов мероприятия используется балльно-рейтинговая система оценивания результатов учебной деятельности обучающихся (утверждена приказом ректора от 24.05.2019 г. № 179). 5 баллов - правильное и аккуратное вынесение элементов залегания всех этапов задания, 4 балла - правильное и неаккуратное вынесение элементов залегания всех этапов задания, 3 балла - правильное вынесение элементов залегания прямой задачи, 2 балла - неправильное вынесение элементов	зачет

						залегания, но понимание определения элементов залегания, 1 неправильное 0 баллов - работа не выполнена. Максимальный балл - 5. Весовой коэффициент мероприятия -1.	
2	5	Текущий контроль	контрольная работа (субгоризонтальное залегание)	1	5	Контрольная работа посвящена построению геологических разрезов по линиям. Студентам для работы предоставляются графические материалы. При оценивании результатов мероприятия используется балльно-рейтинговая система оценивания результатов учебной деятельности обучающихся (утверждена приказом ректора от 24.05.2019 г. № 179). Критерии оценивания мероприятия: 5 баллов - правильное определение элементов залегания, характера несогласия или дизъюнктивного нарушения, построение разреза, схематической стратиграфической колонки, аккуратное выполнение чертежа; 4 балла - правильное определение элементов залегания, характера несогласия или дизъюнктивного нарушения, построение разреза, схематической стратиграфической колонки, неаккуратное выполнение чертежа; 3 балла - правильное определение элементов залегания, характера несогласия или дизъюнктивного нарушения, построение разреза, отсутствие схематической стратиграфической колонки, неаккуратное выполнение чертежа; 2 балла - правильное определение элементов залегания, характера несогласия или дизъюнктивного нарушения, неправильное построение разреза, отсутствие схематической стратиграфической колонки, неаккуратное выполнение чертежа; 1 балл - неправильное определение элементов залегания, характера несогласия или дизъюнктивного нарушения, построение разреза, отсутствие схематической стратиграфической колонки, неаккуратное выполнение чертежа; 0 баллов - работа не выполнена. Весовой коэффициент мероприятия -1.	зачет
3	5	Текущий	контрольная работа	1	5	Контрольная работа посвящена	зачет

		контроль	(определение элементов залегания слоя, построение слоя по элементам залегания)		построению геологических разрезов по линиям. Студентам для работы предоставляются графические материалы. При оценивании результатов мероприятия используется балльно-рейтинговая система оценивания результатов учебной деятельности обучающихся (утверждена приказом ректора от 24.05.2019 г. № 179). Критерии оценки мероприятия: 5 баллов - правильное определение элементов залегания, характера несогласия или дизъюнктивного нарушения, построение разреза, схематической стратиграфической колонки, аккуратное выполнение чертежа; 4 балла - правильное определение элементов залегания, характера несогласия или дизъюнктивного нарушения, построение разреза, схематической стратиграфической колонки, неаккуратное выполнение чертежа; 3 балла - правильное определение элементов залегания, характера несогласия или дизъюнктивного нарушения, построение разреза, отсутствие схематической стратиграфической колонки, неаккуратное выполнение чертежа; 2 балла - правильное определение элементов залегания, характера несогласия или дизъюнктивного нарушения, неправильное построение разреза, отсутствие схематической стратиграфической колонки, неаккуратное выполнение чертежа; 1 балл - неправильное определение элементов залегания, характера несогласия или дизъюнктивного нарушения, построение разреза, отсутствие схематической стратиграфической колонки, неаккуратное выполнение чертежа; 0 баллов - работа не выполнена. Весовой коэффициент мероприятия -1.		
4	5	Текущий контроль	Проверка конспектов	1	5	Студенту дается задание составить конспекты по заданным темам дисциплины. При оценивании результатов мероприятия используется балльно-рейтинговая система оценивания результатов учебной деятельности обучающихся (утверждена приказом ректора от	зачет

					24.05.2019 г. № 179). Максимальное количество баллов - 5. Оценка складывается из следующих показателей: 1) конспект соответствует названию раздела - 2 балла, частично соответствует - 1 балл; 2) целостность и логика содержания конспекта - 2 балла; нарушение целостности и логики - 1 балл; 3) эстетичность и грамотность составления конспекта - 1 балл. Отсутствие конспекта или нарушение перечисленных критериев - 0 баллов.		
5	5	Промежуточная аттестация	зачет	-	15	Студент вправе пройти контрольное мероприятие в рамках промежуточной аттестации (зачет) для улучшения своего рейтинга. Каждый студент устно опрашивается по билету, сформированному из вопросов, выносимых на зачет. Билет содержит два вопроса. При оценивании результатов мероприятия используется балльно-рейтинговая система оценивания результатов учебной деятельности обучающихся (утверждена приказом ректора от 24.05.2019 г. № 179). Учитывается правильность ответа на вопросы в билете, владение терминологическим минимумом. Третий вопрос в билете – чтение и анализ геологической карты. Оценивается умение "читать" геологическую карту. Правильный ответ на вопрос соответствует 5 баллам. Неправильный ответ на вопрос соответствует 0 баллов. Максимальное количество баллов – 15.	зачет
6	6	Текущий контроль	контрольная работа (складчатые образования)	1	5	Контрольная работа посвящена построению геологических разрезов по линиям. Студентам для работы предоставляются графические материалы. При оценивании результатов мероприятия используется балльно-рейтинговая система оценивания результатов учебной деятельности обучающихся (утверждена приказом ректора от 24.05.2019 г. № 179). Критерии оценки выполнения мероприятия: 5 баллов - правильное определение элементов залегания, характера несогласия или дизъюнктивного	экзамен

					<p>нарушения, построение разреза, схематической стратиграфической колонки, аккуратное выполнение чертежа; 4 балла - правильное определение элементов залегания, характера несогласия или дизъюнктивного нарушения, построение разреза, схематической стратиграфической колонки, неаккуратное выполнение чертежа; 3 балла- правильное определение элементов залегания, характера несогласия или дизъюнктивного нарушения, построение разреза, отсутствие схематической стратиграфической колонки, неаккуратное выполнение чертежа; 2 балла - правильное определение элементов залегания, характера несогласия или дизъюнктивного нарушения, построение разреза, отсутствие схематической стратиграфической колонки, неаккуратное выполнение чертежа; 1 балл - неправильное определение элементов залегания, характера несогласия или дизъюнктивного нарушения, построение разреза, отсутствие схематической стратиграфической колонки, неаккуратное выполнение чертежа; 0 баллов - работа не выполнена. Весовой коэффициент мероприятия -1.</p>		
7	6	Текущий контроль	контрольная работа (несогласие стратиграфическое, разрывные нарушение)	1	5	<p>Контрольная работа посвящена построению геологических разрезов по линиям. Студентам для работы предоставляются графические материалы. При оценивании результатов мероприятия используется балльно-рейтинговая система оценивания результатов учебной деятельности обучающихся (утверждена приказом ректора от 24.05.2019 г. № 179). Критерии оценивания мероприятия: 5 баллов - правильное определение элементов залегания, характера несогласия или дизъюнктивного нарушения, построение разреза, схематической стратиграфической колонки, аккуратное выполнение чертежа; 4 балла - правильное определение элементов залегания, характера несогласия или дизъюнктивного нарушения, построение разреза,</p>	экзамен

					<p>схематической стратиграфической колонки, неаккуратное выполнение чертежа; 3 балла- правильное определение элементов залегания, характера несогласия или дизъюнктивного нарушения, построение разреза, отсутствие схематической стратиграфической колонки, неаккуратное выполнение чертежа; 2 балла - правильное определение элементов залегания, характера несогласия или дизъюнктивного нарушения, неправильное построение разреза, отсутствие схематической стратиграфической колонки, неаккуратное выполнение чертежа, 1 балл - неправильное определение элементов залегания, характера несогласия или дизъюнктивного нарушения, построение разреза, отсутствие схематической стратиграфической колонки, неаккуратное выполнение чертежа; 0 баллов - работа не выполнена. Весовой коэффициент мероприятия -1.</p>		
8	6	Текущий контроль	контрольная работа (амплитуда смещения, азимут падения сместителя)	1	5	<p>Контрольная работа посвящена построению геологических разрезов по линиям. Студентам для работы предоставляются графические материалы. При оценивании результатов мероприятия используется балльно-рейтинговая система оценивания результатов учебной деятельности обучающихся (утверждена приказом ректора от 24.05.2019 г. № 179). Критерии оценивания мероприятия: 5 баллов - правильное определение элементов залегания, характера несогласия или дизъюнктивного нарушения, построение разреза, схематической стратиграфической колонки, аккуратное выполнение чертежа; 4 балла - правильное определение элементов залегания, характера несогласия или дизъюнктивного нарушения, построение разреза, схематической стратиграфической колонки, неаккуратное выполнение чертежа; 3 балла- правильное определение элементов залегания, характера несогласия или дизъюнктивного нарушения, построение разреза, отсутствие</p>	экзамен

						<p>схематической стратиграфической колонки, неаккуратное выполнение чертежа; 2 балла - правильное определение элементов залегания, характера несогласия или дизъюнктивного нарушения, неправильное построение разреза, отсутствие схематической стратиграфической колонки, неаккуратное выполнение чертежа, 1 балл - неправильное определение элементов залегания, характера несогласия или дизъюнктивного нарушения, построение разреза, отсутствие схематической стратиграфической колонки, неаккуратное выполнение чертежа; 0 баллов - работа не выполнена. Весовой коэффициент мероприятия -1.</p>	
9	6	Текущий контроль	графическая работа	1	5	<p>Письменная графическая работа по решению структурных задач. При оценивании результатов мероприятия используется балльно-рейтинговая система оценивания результатов учебной деятельности обучающихся (утверждена приказом ректора от 24.05.2019 г. № 179). 5 баллов - правильное и аккуратное вынесение элементов залегания всех этапов задания, 4 балла - правильное и неаккуратное вынесение элементов залегания всех этапов задания, 3 балла - правильное вынесение элементов залегания прямой задачи, 2 балла - неправильное вынесение элементов залегания, но понимание определения элементов залегания, 1 балл - неправильное вынесение элементов залегания, 0 баллов - работа не выполнена. Максимальная балл - 5. Весовой коэффициент мероприятия -1.</p>	экзамен
10	6	Текущий контроль	контрольная работа (анализ карт)	1	6	<p>Для работы студентам выдается по 1 карте и предлагается дать аргументированные ответы на вопросы по ней. При оценивании результатов мероприятия используется балльно-рейтинговая система оценивания результатов учебной деятельности обучающихся (утверждена приказом ректора от 24.05.2019 г. № 179). Максимальное количество баллов - 6. Критерии оценивания мероприятия: 1) 3 балла - выделение структурно-</p>	экзамен

						<p>вещественных подразделений, соотношений между ними, построение геологического разреза, аккуратность выполненной работы; 2 балла - выделение структурно-вещественных подразделений, соотношений между ними, построение геологического разреза, неаккуратное выполненной работы; 1 балл - выделение структурно-вещественных подразделений, соотношений между ними, некорректное построение геологического разреза, неаккуратное выполненной работы. 0 баллов - работа не выполнена. 2) Ответы на вопросы: за один правильный ответ на вопрос - 1 балл. Всего планируется задать 3 вопроса. Весовой коэффициент мероприятия -1.</p>	
11	6	Текущий контроль	защита реферата	1	5	<p>С каждым студентом проводится собеседование по заранее выполненному реферату. Темы рефератов выдаются преподавателем индивидуально. При оценивании результатов мероприятия используется балльно-рейтинговая система оценивания результатов учебной деятельности обучающихся (утверждена приказом ректора от 24.05.2019 г. № 179). Критерии оценивания мероприятия: 5 баллов - отмечается полнота и логика изложенного материала, работа соответствует требованиям, четкие и правильные ответы на вопросы. 4 балла - отмечается полнота и логика изложенного материала, качество работы удовлетворяет требованиям, небольшие затруднения при ответах на вопросы; 3 балла - неполная характеристика в изложении материала, качество работы не удовлетворяет требованиям, затруднения при ответах на вопросы. 2 балла - неполная характеристика в изложении материала, отсутствие логики, качество работы не удовлетворяет требованиям, отсутствие ответов на вопросы. 0 баллов - работа не выполнена. Весовой коэффициент мероприятия -1.</p>	экзамен
12	6	Промежуточная	экзамен	-	15	Студент вправе пройти контрольное мероприятие в рамках	экзамен

		аттестация			<p>промежуточной аттестации (экзамен) для улучшения своего рейтинга. Каждый студент устно опрашивается по билету, сформированному из вопросов, выносимых на зачет. В билете 3 вопроса. Два вопроса теоретических, третий - построение геологического разреза. При оценивании результатов мероприятия используется балльно-рейтинговая система оценивания результатов учебной деятельности обучающихся (утверждена приказом ректора от 24.05.2019 г. № 179). Максимальное количество баллов - 5. При оценивании учитывается правильность ответов на вопросы билета, владение терминологическим минимумом, правильное построение геологического разреза. 5 баллов - полное раскрытие вопросов с примерами, а также правильное смысловое построение ответа, владеет приемами построения геологического разреза; 4 балла - полное раскрытие вопросов с примерами, правильное смысловое построение ответа, ошибки при построения геологического разреза; 3 балла - неполное раскрытие вопросов, отсутствие или примеров, ошибки при построения геологического разреза; 2 балла - отсутствуют ответы на вопросы, ошибки при построения геологического разреза.</p>	
--	--	------------	--	--	--	--

6.2. Процедура проведения, критерии оценивания

Вид промежуточной аттестации	Процедура проведения	Критерии оценивания
экзамен	<p>Студент вправе пройти контрольное мероприятие в рамках промежуточной аттестации (экзамен) для улучшения своего рейтинга. Каждый студент устно опрашивается по билету, сформированному из вопросов, выносимых на зачет. В билете 3 вопроса. Два вопроса теоретических, третий - построение геологического разреза. При оценивании результатов мероприятия используется балльно-рейтинговая система оценивания результатов учебной деятельности обучающихся (утверждена приказом ректора от 24.05.2019 г. № 179). Максимальное количество баллов - 5. При оценивании учитывается правильность ответов на вопросы билета, владение терминологическим минимумом, правильное</p>	<p>В соответствии с пп. 2.5, 2.6 Положения</p>

	<p>построение геологического разреза. 5 баллов - полное раскрытие вопросов с примерами, а также правильное смысловое построение ответа, владеет приемами построения геологического разреза; 4 балла - полное раскрытие вопросов с примерами, правильное смысловое построение ответа, ошибки при построения геологического разреза; 3 балла - неполное раскрытие вопросов, отсутствие или примеров, ошибки при построения геологического разреза; 2 балла - отсутствуют ответы на вопросы, ошибки при построения геологического разреза.</p>	
зачет	<p>Студент вправе пройти контрольное мероприятие в рамках промежуточной аттестации (зачет) для улучшения своего рейтинга. Каждый студент устно опрашивается по билету, сформированному из вопросов, выносимых на зачет. Билет содержит два вопроса. При оценивании результатов мероприятия используется балльно-рейтинговая система оценивания результатов учебной деятельности обучающихся (утверждена приказом ректора от 24.05.2019 г. № 179). Учитывается правильность ответа на вопросы в билете, владение терминологическим минимумом. Третий вопрос в билете – чтение и анализ геологической карты. Оценивается умение "читать" геологическую карту. Правильный ответ на вопрос соответствует 5 баллам. Неправильный ответ на вопрос соответствует 0 баллов. Максимальное количество баллов – 15.</p>	В соответствии с пп. 2.5, 2.6 Положения

6.3. Паспорт фонда оценочных средств

Компетенции	Результаты обучения	№ КМ											
		1	2	3	4	5	6	7	8	9	10	11	12
ПК-3	Знает: основные структурные элементы земной коры, их свойства и строение.	+	+	+	+	+	+	+			+	+	+
ПК-3	Умеет: анализировать геологические карты с целью выделения структурно-вещественных элементов и прогноза полезных ископаемых.	+	+	+	+	+	+	+			+	+	+
ПК-3	Имеет практический опыт: картирования различных по происхождению геологических комплексов.		+		+	+					+	+	+
ПК-7	Знает: морфологические особенности геологических тел различного генезиса; параметры пространственного положения пластов; классификации: несогласий, складок, складчатых комплексов, разрывов, тектонитов; особенности структуры вулканических, плутонических и метаморфических комплексов; основные структурные парагенезы и механизмы их формирования; основные модели формирования разрывных нарушений;			+		+	+	+	+	+		+	+
ПК-7	Умеет: анализировать геологические карты с целью определения морфологии и генезиса геологических тел, параметров их пространственного положения;			+		+	+	+	+	+		+	+
ПК-7	Имеет практический опыт: интерпретации условий происхождения геологических тел разного масштаба,					+				+		+	+

Типовые контрольные задания по каждому мероприятию находятся в приложениях.

7. Учебно-методическое и информационное обеспечение дисциплины

Печатная учебно-методическая документация

а) основная литература:

1. Корсаков, А.К. Структурная геология: учебник для вузов/ А.К. Корсаков.- М.: КДУ, 2009.- 328 с.: ил

б) дополнительная литература:

Не предусмотрена

в) отечественные и зарубежные журналы по дисциплине, имеющиеся в библиотеке:

1. Вестник МГУ. Серия геология.
2. Известия высших учебных заведений. Геология и разведка.

г) методические указания для студентов по освоению дисциплины:

1. Изучение офиолитовых комплексов при геологическом картировании /Л.Н. Абакумова, О.С. Березнер, Г.С. Гусев и др.; ред. Н.В. Межеловский.- М., 1994.- 254 с.
2. Геологическое картирование хаотических комплексов /В.М. Ненахов, В.Ю. Лыточкин, А.С. Перфильев и др.; ред. Н.В. Межеловский.- М., 1992.- 230 с.
3. Сафина, Н.П. Общие требования к содержанию и оформлению курсовых работ и рефератов для направления подготовки 05.03.01 «Геология», специальности 21.05.02 «Прикладная геология»
4. Геологическое картирование вулcano-плутонических поясов /В.С. Гладких, Г.С. Гусев, А.В. Гушин и др.; ред. Н.В. Межеловский.- М., 1994.- 301 с.
5. Структурная геология и геологическое картирование. Сборник задач по структурной геологии: учебное пособие /Ал.В. Тевелев, Арк.В. Тевелев, С.Н. Болотов, П.А. Фокин. - М.: ГФ МГУ, 2010 — 84 с., 98 ил. - [geokniga-strukturnaya-geologiya-i-geologicheskoe-kartirovanie_0.pdf](#) - Свободный доступ
6. Лощинин, В.П. Структурная геология и геологическое картирование: учебное пособие В.П. Лощинин, Н.П. Галянина. - Оренбург: ОГУ, 2013. - 94 с. - [geokniga-strukturnaya-geologiya-i-geologicheskoe-kartirovanie.pdf](#) - Свободный доступ

из них: учебно-методическое обеспечение самостоятельной работы студента:

1. Изучение офиолитовых комплексов при геологическом картировании /Л.Н. Абакумова, О.С. Березнер, Г.С. Гусев и др.; ред. Н.В. Межеловский.- М., 1994.- 254 с.
2. Геологическое картирование хаотических комплексов /В.М. Ненахов, В.Ю. Лыточкин, А.С. Перфильев и др.; ред. Н.В. Межеловский.- М., 1992.- 230 с.
3. Сафина, Н.П. Общие требования к содержанию и оформлению курсовых работ и рефератов для направления подготовки 05.03.01 «Геология», специальности 21.05.02 «Прикладная геология»
4. Геологическое картирование вулcano-плутонических поясов /В.С. Гладких, Г.С. Гусев, А.В. Гушин и др.; ред. Н.В. Межеловский.- М., 1994.- 301 с.

Электронная учебно-методическая документация

№	Вид литературы	Наименование ресурса в электронной форме	Библиографическое описание
1	Основная литература	Электронно-библиотечная система издательства Лань	Максимов, Е. М. Общая и структурная геология : учебное пособие / Е. М. Максимов. — Тюмень : ТюмГНГУ, 2014. — 220 с. — ISBN 978-5-9961-0953-1. — Текст : электронный // Лань : электронно-библиотечная система. — URL: https://e.lanbook.com/book/64504 (дата обращения: 18.03.2020).
2	Основная литература	Электронно-библиотечная система издательства Лань	Кныш, С.К. Структурная геология: учебное пособие [Электронный ресурс] : учеб. пособие — Электрон. дан. — Томск : ТПУ, 2015. — 223 с. — Режим доступа: https://e.lanbook.com/book/82843
3	Дополнительная литература	Электронно-библиотечная система издательства Лань	Структурная геология : учебное пособие / составители В. А. Гридин [и др.]. — Ставрополь : СКФУ, 2017. — 136 с. https://e.lanbook.com/book/155168

Перечень используемого программного обеспечения:

Нет

Перечень используемых профессиональных баз данных и информационных справочных систем:

Нет

8. Материально-техническое обеспечение дисциплины

Вид занятий	№ ауд.	Основное оборудование, стенды, макеты, компьютерная техника, предустановленное программное обеспечение, используемое для различных видов занятий
Зачет, диф. зачет	306 (1)	Мультимедийное оборудование (переносной ноутбук, экран); Набор учебных геологических карт 15 комплектов; набор плакатов, иллюстрирующих этапы развития Земли, эндогенные и экзогенные процессы 1 комплект; Геологическая карта России и прилегающих акваторий М - 1:2 500 000; Схема тектонического районирования России М - 1: 5 000 000. XP Windows (X11-45427) (лицензионная наклейка) ONLY Office Desktop (Saas, GNU AGPLv3) Inkscape (GNU GPLv2) GIMP (GNU GPLv3)
Экзамен	306 (1)	Мультимедийное оборудование (переносной ноутбук, экран); Набор учебных геологических карт 15 комплектов; набор плакатов, иллюстрирующих этапы развития Земли, эндогенные и экзогенные процессы 1 комплект; Геологическая карта России и прилегающих акваторий М - 1:2 500 000; Схема тектонического районирования России М - 1: 5 000 000. XP Windows (X11-45427) (лицензионная наклейка) ONLY Office Desktop (Saas, GNU AGPLv3) Inkscape (GNU GPLv2) GIMP (GNU GPLv3)
Практические занятия и	306 (1)	Мультимедийное оборудование (переносной ноутбук, экран); Набор учебных геологических карт 15 комплектов; набор плакатов,

семинары		иллюстрирующих этапы развития Земли, эндогенные и экзогенные процессы 1 комплект; Геологическая карта России и прилегающих акваторий М - 1:2 500 000; Схема тектонического районирования России М - 1: 5 000 000. XP Windows (X11-45427) (лицензионная наклейка) ONLY Office Desktop (Saas, GNU AGPLv3) Inkscape (GNU GPLv2) GIMP (GNU GPLv3)
Лекции	306 (1)	Мультимедийное оборудование(переносной ноутбук, экран); Набор учебных геологических карт 15 комплектов; набор плакатов, иллюстрирующих этапы развития Земли, эндогенные и экзогенные процессы 1 комплект; Геологическая карта России и прилегающих акваторий М - 1:2 500 000; Схема тектонического районирования России М - 1: 5 000 000. XP Windows (X11-45427) (лицензионная наклейка) ONLY Office Desktop (Saas, GNU AGPLv3) Inkscape (GNU GPLv2) GIMP (GNU GPLv3)