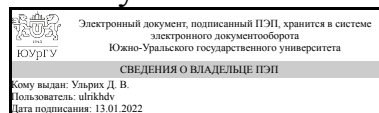


ЮЖНО-УРАЛЬСКИЙ ГОСУДАРСТВЕННЫЙ УНИВЕРСИТЕТ

УТВЕРЖДАЮ:
Директор института
Архитектурно-строительный
институт



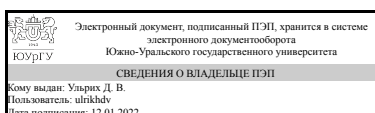
Д. В. Ульрих

РАБОЧАЯ ПРОГРАММА

дисциплины 1.О.16 Практикум по геодезии
для направления 07.03.01 Архитектура
уровень Бакалавриат
форма обучения очная
кафедра-разработчик Градостроительство, инженерные сети и системы

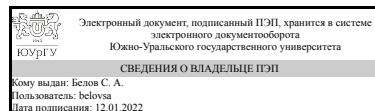
Рабочая программа составлена в соответствии с ФГОС ВО по направлению подготовки 07.03.01 Архитектура, утвержденным приказом Минобрнауки от 08.06.2017 № 509

Зав.кафедрой разработчика,
Д.техн.н., доц.



Д. В. Ульрих

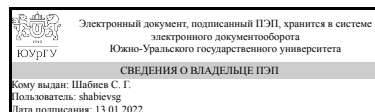
Разработчик программы,
к.геогр.н., доцент



С. А. Белов

СОГЛАСОВАНО

Руководитель направления
д.архитектуры, проф.



С. Г. Шабиев

1. Цели и задачи дисциплины

Цель: формирование у студентов знаний, умений и навыков об основах геодезических измерений и построениях топографических планов и карт
Задачи: 1) Изучить средства и методы геодезических измерений на местности и на объектах недвижимости, 2) Изучить систему геодезических работ в производственно-технологической, проектно-исследовательской, организационно-управленческой и научно-исследовательской деятельности, 3) Изучить основы обеспечения инженерной деятельности при строительстве сооружений, производства инженерно-геодезических изысканий, создания и корректировки топографических планов.

Краткое содержание дисциплины

Предмет «Практикум по геодезии» относится к классу общепрофессиональных дисциплин к вариативной части, входящих в учебные планы архитектурных специальностей. В настоящее время дисциплина «Практикум по геодезии» представляет собой единую систему формирования представлений об информационном геодезическом обеспечении инженерно-строительной деятельности, знаний, умений и навыков по основным видам геодезических работ при проектировании, строительстве и эксплуатации зданий и сооружений различного назначения

2. Компетенции обучающегося, формируемые в результате освоения дисциплины

Планируемые результаты освоения ОП ВО (компетенции)	Планируемые результаты обучения по дисциплине
УК-1 Способен осуществлять поиск, критический анализ и синтез информации, применять системный подход для решения поставленных задач	Знает: основные геодезические приемы и методы съемки местности Умеет: вычерчивать топографические карты, анализировать геодезические таблицы, настраивать геодезическое оборудование Имеет практический опыт: работы с теодолитами, тахеометрами и нивелирами в полевых условиях

3. Место дисциплины в структуре ОП ВО

Перечень предшествующих дисциплин, видов работ учебного плана	Перечень последующих дисциплин, видов работ
1.О.12 Информатика, 1.О.11 Математика	Не предусмотрены

Требования к «входным» знаниям, умениям, навыкам студента, необходимым при освоении данной дисциплины и приобретенным в результате освоения предшествующих дисциплин:

Дисциплина	Требования
1.О.12 Информатика	Знает: сущности и значения информации в развитии современного общества, осознанием опасностей и угроз, возникающих в этом

	<p>процессе, способностью соблюдать основные требования информационной безопасности, защиты государственной тайны, сущность и значение информационно-коммуникационных технологий в развитии современного общества и профессиональной деятельности дизайнера, основные принципы работы современных информационных технологий, сущность и значение информации в развитии современного информационного общества</p> <p>Умеет: использовать основные законы естественнонаучных дисциплин в профессиональной деятельности, получать, хранить и перерабатывать информацию при помощи компьютера как средства управления информацией, работать с традиционными и графическими носителями информации, с информацией в глобальных компьютерных сетях, использовать современные информационные технологии для решения задач профессиональной деятельности, получать, хранить и перерабатывать информацию при помощи компьютера как средства управления информацией, работать с традиционными и графическими носителями информации, с информацией в глобальных компьютерных сетях</p> <p>Имеет практический опыт: применения методов анализа и моделирования, критической оценки, теоретического и экспериментального исследования на всех этапах предпроектного и проектного процессов, использования современных информационных технологий, получения, хранения, переработки информации, навыками работы с компьютером как средством управления информацией</p>
1.О.11 Математика	<p>Знает: фундаментальные основы математики, включая алгебру и геометрию</p> <p>Умеет: использовать математические методы в решении профессиональных задач</p> <p>Имеет практический опыт: применения основных методов решения математических задач из общеинженерных и специальных дисциплин</p>

4. Объём и виды учебной работы

Общая трудоемкость дисциплины составляет 3 з.е., 108 ч., 7,25 ч. контактной работы

Вид учебной работы	Всего часов	Распределение по семестрам в часах
		Номер семестра
		2
Общая трудоемкость дисциплины	108	108
<i>Аудиторные занятия:</i>	0	0

Лекции (Л)	0	0
Практические занятия, семинары и (или) другие виды аудиторных занятий (ПЗ)	0	0
Лабораторные работы (ЛР)	0	0
<i>Самостоятельная работа (СРС)</i>	100,75	100,75
с применением дистанционных образовательных технологий	0	
Подготовка к зачету	20	20
Подготовка к презентации	35,75	35,75
подготовка курсовой работы	45	45
Консультации и промежуточная аттестация	7,25	7,25
Вид контроля (зачет, диф.зачет, экзамен)	-	зачет, КР

5. Содержание дисциплины

№ раздела	Наименование разделов дисциплины	Объем аудиторных занятий по видам в часах			
		Всего	Л	ПЗ	ЛР

5.1. Лекции

Не предусмотрены

5.2. Практические занятия, семинары

Не предусмотрены

5.3. Лабораторные работы

Не предусмотрены

5.4. Самостоятельная работа студента

Выполнение СРС			
Подвид СРС	Список литературы (с указанием разделов, глав, страниц) / ссылка на ресурс	Семестр	Кол-во часов
Подготовка к зачету	вся основная и дополнительная литература	2	20
Подготовка к презентации	вся основная и дополнительная литература	2	35,75
подготовка курсовой работы	вся основная и дополнительная литература	2	45

6. Текущий контроль успеваемости, промежуточная аттестация

Контроль качества освоения образовательной программы осуществляется в соответствии с Положением о балльно-рейтинговой системе оценивания результатов учебной деятельности обучающихся.

6.1. Контрольные мероприятия (КМ)

№ КМ	Се-местр	Вид контроля	Название контрольного мероприятия	Вес	Макс. балл	Порядок начисления баллов	Учи-тыва-ется в ПА
1	2	Текущий контроль	подготовка презентации	2	5	<p>Преподаватель не менее чем за 1,5 месяца выдает учебной группе темы докладов по практикуму. Защита презентации проходит в форме устного доклада с применением мультимедийного оборудования или дистанционных технологий. Студенты предупреждаются о защите презентации за 5-7 дней. На доклад с применением презентации отводится 7-10 минут. После чего студенту преподаватель, а также студенты учебной группы задают вопросы, на которые докладчик дает довольно краткий, но развернутый ответ. Максимальный балл - 5, весовой индекс - 2.</p> <p>5 баллов: Правильно составленная презентация, полностью раскрытый доклад по теме и правильные полные ответы на вопросы</p> <p>4 балла: Доклад и презентация выполнены на достойном уровне, но есть ряд небольших замечаний к техническим моментам презентации или к некоторой не полноте раскрытия отдельных вопросов, правильные ответы на вопросы, но приводятся не все примеры</p> <p>3 балла: Доклад и презентация выполнены на удовлетворительном уровне, имеют много неточностей и не раскрытых деталей темы, ответы на вопросы даны с ошибками, отдельные примеры без выводов, пояснений</p> <p>2 балла: Доклад и презентация выполнены на неудовлетворительном уровне, почти не раскрыты основные идеи темы, в ответах на вопросы очень много неточностей или ответы очень приблизительные</p> <p>1 балл:: Доклад и презентация выполнены на неудовлетворительном уровне, не раскрыты основные идеи темы, в ответы на вопросы отсутствуют</p> <p>0 баллов: отсутствие презентации и доклада</p>	зачет
2	2	Курсовая работа/проект	курсовая работа	-	5	<p>Курсовая работа выполняется в письменном виде. Преподаватель выдает задание на курсовую работу, на выполнение которого отводится не менее 2 месяцев.</p> <p>5 баллов - курсовая работа выполнена в срок, не имеет ошибок или имеет не значительные помарки в оформлении,</p>	кур-совые работы

					<p>выполнено более 90% от максимального количества расчетов и графических заданий</p> <p>4 балла - курсовая работа выполнена в срок, имеет не значительные ошибки в оформлении или неточности в расчетах или в отображении графического материала; выполнено от 70 до 89,9% от максимального количества расчетов и графических заданий</p> <p>3 балла - курсовая работа выполнена в срок или с опозданием не превышающем 1 месяца, имеет довольно значительные ошибки в оформлении или ошибки в расчетах или в отображении графического материала; выполнено от 50 до 69,9% от максимального количества расчетов и графических заданий</p> <p>2 балла - курсовая работа выполнена в срок или с опозданием до 2 месяцев, имеет очень значительные ошибки в оформлении и (или) очень значительные ошибки в расчетах или в отображении графического материала; выполнено менее 49,9% от максимального количества расчетов и графических заданий</p> <p>1 балл - курсовая работа не выполнена в течение всего семестра</p> <p>Если студент пропустил мероприятие без уважительной причины, то при следующей попытке выставляется отметка не более 3 баллов Весовой коэффициент мероприятия – 3, максимальный бал -5.</p>		
3	2	Промежуточная аттестация	зачет	-	5	<p>Зачет проходит в форме письменной работы с дальнейшей устной защитой. Время, отведенное на подготовку к зачету - 45-90 минут. Вес зачетного мероприятия - 4, максимальный балл - 5.</p> <p>5 баллов - все задания выполнены правильно, не имеет ошибок или имеют не значительные поправки в оформлении, выполнено более 90% от максимального количества заданий</p> <p>4 балла - все задания выполнены, но имеют незначительные ошибки в расчетах или в оформлении расчетных или графических данных; выполнено 70-89,9% от максимального количества заданий</p> <p>3 балла - большинство заданий выполнены, но имеются значительные ошибки в расчетах или в оформлении расчетных или графических данных; выполнено 50-69,9% от максимального количества заданий</p> <p>2 балла - большинство заданий выполнено с очень значительными ошибками в</p>	зачет

					расчетах или в оформлении расчетных или графических данных; выполнено мене 49,9% от максимального количества заданий 1 балл - задания не выполнены вообще Если студент пропустил мероприятие без уважительной причины, то при следующей попытке выставляется отметка не более 3 баллов	
--	--	--	--	--	--	--

6.2. Процедура проведения, критерии оценивания

Вид промежуточной аттестации	Процедура проведения	Критерии оценивания
зачет	Зачет проходит в форме письменной работы с дальнейшей устной защитой. Вопросы к зачету прилагаются в типе задания "Промежуточная аттестация". Студент после письменной подготовки дает краткий устный ответ на вопросы, предложенные преподавателем. По окончании устного ответа преподаватель задает не более 7 вопросов. Время устной защиты не более 15 минут. Для отдельных студентов кто не пропускал занятия по дисциплине, в установленный срок сдавал все задания и самостоятельные работы на оценки 4 и 5, могут по суммарным результатам всех текущих аттестаций и курсовой работы получить зачет автоматически	В соответствии с пп. 2.5, 2.6 Положения
курсовые работы	Защита курсовой работы проходит в устной форме. Студент после небольшой подготовки дает краткий устный ответ на вопросы, предложенные преподавателем по курсовой работе. По окончании устного ответа преподаватель задает не более 3 вопросов. Время устной защиты курсовой работы не более 12 минут.	В соответствии с п. 2.7 Положения

6.3. Оценочные материалы

Компетенции	Результаты обучения	№ КМ		
		1	2	3
УК-1	Знает: основные геодезические приемы и методы съемки местности	+	+	+
УК-1	Умеет: вычерчивать топографические карты, анализировать геодезические таблицы, настраивать геодезическое оборудование	+	+	+
УК-1	Имеет практический опыт: работы с теодолитами, тахеометрами и нивелирами в полевых условиях	+	+	+

Фонды оценочных средств по каждому контрольному мероприятию находятся в приложениях.

7. Учебно-методическое и информационное обеспечение дисциплины

Печатная учебно-методическая документация

а) основная литература:

1. Кулешов, Д. А. Инженерная геодезия для строителей Учебник для вузов. - М.: Недра, 1990. - 256 с. ил.

2. Инженерная геодезия [Текст] учеб. для вузов Е. Б. Ключин, М. И. Киселев, Д. Ш. Михелев, В. Д. Фельдман ; под ред. Д. Ш. Михелева. - 6-е изд., стер. - М.: Академия, 2006. - 478, [1] с. ил.

3. Багратуни, Г. В. Инженерная геодезия Учеб. для строит. спец. вузов. - 3-е изд., перераб. и доп. - М.: Недра, 1984. - 344 с. ил.

б) дополнительная литература:

1. Ариничева, З. Т. Инженерная геодезия Текст Ч. 1 Текст лекций для студентов-заочников З. Т. Ариничева ; Челябин. политехн. ин-т им. Ленинского комсомола, Каф. Градостроительство ; ЮУрГУ. - Челябинск: Издательство ЧПИ, 1988. - 47 с. ил.

2. Инженерная геодезия в строительстве Учеб. пособие для вузов по специальности "Пром. и гражд. стр-во" О. С. Разумов, В. Г. Ладонников, Н. В. Ангелова и др.; Под ред. О. С. Разумова. - Самара: Формат, 2006. - 212, [4] с.

3. Шилов, П. И. Инженерная геодезия и аэрогеодезия Учеб. для автомобил.-дорож. вузов и фак. П. И. Шилов, В. И. Федоров. - М.: Недра, 1971. - 384 с. ил.

в) отечественные и зарубежные журналы по дисциплине, имеющиеся в библиотеке:
Не предусмотрены

г) методические указания для студентов по освоению дисциплины:

1. Геодезическая практика: учебное пособие для самостоятельной работы студентов/А.П. Ворошилов, З.Т. Ариничева, А.М. Бельский, и др. – Челябинск: ЧПИ, 1990. – 64 с.

из них: учебно-методическое обеспечение самостоятельной работы студента:

Электронная учебно-методическая документация

Нет

Перечень используемого программного обеспечения:

1. Microsoft-Windows(бессрочно)
2. Microsoft-Office(бессрочно)

Перечень используемых профессиональных баз данных и информационных справочных систем:

Нет

8. Материально-техническое обеспечение дисциплины

Вид занятий	№ ауд.	Основное оборудование, стенды, макеты, компьютерная техника, предустановленное программное обеспечение, используемое для различных видов занятий
Самостоятельная работа студента	458 (Л.к.)	стенды, геодезическое оборудование и картографические материалы
Зачет, диф.зачет	329	стенды, картографические материалы и геодезическое

	(Л.к.)	оборудование; Microsoft-Windows(бессрочно); Microsoft-Office(бессрочно)
--	--------	---