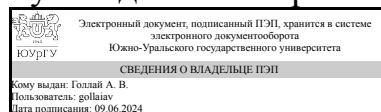


ЮЖНО-УРАЛЬСКИЙ ГОСУДАРСТВЕННЫЙ УНИВЕРСИТЕТ

УТВЕРЖДАЮ:
Руководитель направления



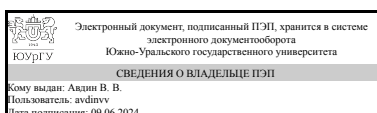
А. В. Голлай

РАБОЧАЯ ПРОГРАММА

**дисциплины 1.Ф.06.М9.03 IT-технологии в решении экологических задач
для направления 09.03.01 Информатика и вычислительная техника
уровень Бакалавриат
форма обучения очная
кафедра-разработчик Экология и химическая технология**

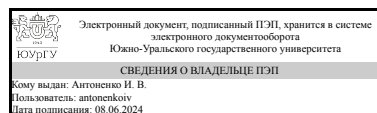
Рабочая программа составлена в соответствии с ФГОС ВО по направлению подготовки 09.03.01 Информатика и вычислительная техника, утверждённым приказом Минобрнауки от 19.09.2017 № 929

Зав.кафедрой разработчика,
д.хим.н., проф.



В. В. Авдин

Разработчик программы,
к.хим.н., доцент



И. В. Антоненко

1. Цели и задачи дисциплины

Целью изучения дисциплины является формирование навыков применения современных геоинформационных технологий обработки пространственной информации при решении задач территориального управления природопользованием и охраной природы. Задачи: изучить современные компьютерные технологии, применяемые при сборе, хранении, обработке, анализе и передаче географической информации; изучить опыт использования геоинформационных систем (ГИС) в решении региональных задач в области управления природопользованием; получить практические навыки использования ГИС для решения конкретных задач.

Краткое содержание дисциплины

В результате освоения курса студент должен знать: роль геоинформационных технологий как мощного современного средства для решения задач в области управления природопользованием; о состоянии информационного обеспечения существующей системы принятия управленческих решений; о проблемах создания ГИС и внедрения их в научную и практическую деятельность. уметь: проанализировать эффективность геоинформационной системы для решения поставленной задачи в области управления природопользованием; использовать арсенал геоинформационных методов и методик, применяемых в эколого-географических исследованиях, для оценки состояния территории; планировать и осуществлять геоэкологические исследования различного уровня, а также обрабатывать, анализировать и интерпретировать полученные результаты. Владеть навыками: использования средств современных информационных и коммуникационных технологий в научно-исследовательской деятельности; создания и реализации геоинформационных проектов; оценки возможности модернизации существующих методов природопользования с учетом использования современных геоинформационных технологий.

2. Компетенции обучающегося, формируемые в результате освоения дисциплины

Планируемые результаты освоения ОП ВО (компетенции)	Планируемые результаты обучения по дисциплине
УК-2 Способен определять круг задач в рамках поставленной цели и выбирать оптимальные способы их решения, исходя из действующих правовых норм, имеющихся ресурсов и ограничений	Знает: принципы оцифровки данных по энерго- и ресурсосбережению Умеет: создавать алгоритмы сбора данных и их оцифровки Имеет практический опыт: работы с цифровыми данными по энерго- и ресурсосбережению
УК-6 Способен управлять своим временем, выстраивать и реализовывать траекторию саморазвития на основе принципов образования в течение всей жизни	Знает: способы оптимизации сбора данных Умеет: искать новые подходы в цифровизации Имеет практический опыт: самостоятельного осваивания цифровых продуктов

3. Место дисциплины в структуре ОП ВО

Перечень предшествующих дисциплин, видов работ учебного плана	Перечень последующих дисциплин, видов работ
---	---

<p>1.Ф.05.03 Силовые виды спорта, 1.Ф.06.М5.01 Функционально-стоимостной анализ и теория ошибок, 1.Ф.06.М2.01 Основы квантовой механики, 1.Ф.05.02 Фитнес, 1.Ф.06.М3.02 Основы предпринимательства, 1.Ф.06.М4.02 Анализ данных, моделирование и методы искусственного интеллекта, 1.Ф.06.М6.02 Современные подходы к организации бизнеса, 1.Ф.06.М8.02 Основы цифровой обработки сигналов, 1.Ф.06.М1.01 Анализ данных и технологии работы с данными, 1.Ф.06.М9.02 Современные методы решения проблем энерго- и ресурсосбережения, 1.Ф.06.М9.01 Современные экологические проблемы, 1.Ф.05.00 Физическая культура и спорт, 1.Ф.06.М1.02 Программирование для анализа данных, 1.Ф.06.М2.02 Элементы квантовой оптики, 1.Ф.06.М5.02 Инструментарий решения изобретательских задач, 1.Ф.06.М7.02 Программное обеспечение измерительных процессов, 1.Ф.06.М6.01 Введение в технологическое предпринимательство, 1.Ф.06.М4.01 Технологии цифровизации и интернет вещей, 1.Ф.06.М3.01 Основы стратегического менеджмента, 1.О.07 Физика, 1.Ф.06.М7.01 Цифровые измерительные устройства, 1.Ф.06.М8.01 Основы теории сигналов, 1.Ф.05.01 Адаптивная физическая культура и спорт</p>	<p>1.О.19 Экономика, 1.О.18 Правоведение, 1.О.00 Физическая культура</p>
---	--

Требования к «входным» знаниям, умениям, навыкам студента, необходимым при освоении данной дисциплины и приобретенным в результате освоения предшествующих дисциплин:

Дисциплина	Требования
1.Ф.06.М2.02 Элементы квантовой оптики	Знает: как управлять своим временем, чтобы освоить аппарат операторов рождения – уничтожения Умеет: выстраивать траекторию саморазвития для освоения материала по квантовой оптике, решать задачи квантовой оптики Имеет практический опыт:
1.Ф.06.М6.01 Введение в технологическое предпринимательство	Знает: понятие и инструменты технологического предпринимательства, основные элементы инфраструктуры технологического предпринимательства и правовые нормы Умеет: генерировать технологические бизнес-идеи и

	<p>ставить бизнес-цели, определять подходящие инструменты маркетинга для решения задач рыночного продвижения бизнес-идеи Имеет практический опыт: селекции технологических бизнес-идей по различным критериям в условиях ресурсных ограничений, а также валидации бизнес-идей</p>
<p>1.Ф.06.М9.01 Современные экологические проблемы</p>	<p>Знает: круг задач цифровизации в современных экологических проблемах Умеет: выбирать оптимальные цифровые решения экологических задач Имеет практический опыт: поиска и информации по современным экологическим проблемам</p>
<p>1.Ф.05.00 Физическая культура и спорт</p>	<p>Знает: научно-практические основы физической культуры и здорового образа жизни., организационно-методические основы физической культуры и спорта. Умеет: выбирать средства и методы физического воспитания для профессионально-личностного развития, физического самосовершенствования, формирования здорового образа жизни., устанавливать приоритеты и планировать на их основе занятия физической культурой в целях повышение физической и умственной работоспособности, адаптации к внешним факторам. Имеет практический опыт: использования адекватных средств и методов физического воспитания с целью укрепления индивидуального здоровья, физического самосовершенствования для обеспечения полноценной социальной и профессиональной деятельности., нормирования и контроля оздоровительно-тренировочных нагрузок в программе формирования своего здорового образа жизни.</p>
<p>1.Ф.06.М4.01 Технологии цифровизации и интернет вещей</p>	<p>Знает: основные направления технологического развития и его влияние на человеческое общество; свойства и процессы взаимодействия человеческого и киберфизического социумов; информационные и лингвистические свойства сети "интернет"; трансформационные особенности влияния сети "интернет" в отношении понимания процессов окружающего мира и принятия решений; представления предметной области и ее модели в формате онтологии, свойства и особенности информационных представлений в аналоговой и цифровой формах; основные математический модели обработки информации; способы получения информации из окружающей среды, методы ее интеграции, обработки, анализа и реализации воздействий; способы и интерфейсы информационного обмена; структуру, базовые технологии и компоненты интернета вещей; стандарты интернета вещей Умеет: определять и анализировать группы требований и требования</p>

	<p>групп проектов интернета вещей; строить модели и этапы саморазвития в рамках модели целенаправленной деятельности, пользоваться основными приемами анализа и преобразований информации в различных формах и форматах; использовать формальные модели объектов и систем для описаний состояний и процессов различных предметных областей Имеет практический опыт: применения онтологий как цифровой модели предметной области и формирования требований групп при реализации проектов интернета вещей, анализа и преобразований цифровых моделей физических и виртуальных объектов</p>
1.Ф.05.02 Фитнес	<p>Знает: организационно-методические основы фитнеса, научно-практические основы различных фитнес-направлений и здорового образа жизни Умеет: устанавливать приоритеты и планировать на их основе занятия фитнесом в целях повышения физической и умственной работоспособности, адаптации к внешним факторам, выбирать средства и методы физического воспитания в различных фитнес-направлениях для профессионально-личностного развития, физического самосовершенствования, формирования здорового образа жизни Имеет практический опыт: нормирования и контроля оздоровительно-тренировочных нагрузок по фитнесу в программе формирования своего здорового образа жизни, использования адекватных средств и методов физического воспитания в различных фитнес – направлениях с целью укрепления индивидуального здоровья, физического самосовершенствования для обеспечения полноценной социальной и профессиональной деятельности</p>
1.Ф.06.М2.01 Основы квантовой механики	<p>Знает: основные положения квантовой механики Умеет: Имеет практический опыт: управления своим временем для получения дополнительных знаний по квантовой механике, решения задачи квантовой механики в матричном представлении</p>
1.Ф.06.М7.02 Программное обеспечение измерительных процессов	<p>Знает: современные технологии сбора, обработки и передачи измерительной информации, в том числе сетевые; принципы разработки программного обеспечения для измерительных систем на основе микропроцессоров Умеет: разрабатывать встроенное программное обеспечение для измерения различных величин; обрабатывать полученные данные и передавать результаты на системы отображения или хранения информации, использовать мировой опыт подходов к разработке встроенного программного обеспечения для измерительных систем; формировать новые знания в области принципов разработки программного</p>

	обеспечения Имеет практический опыт:
1.Ф.06.М5.02 Инструментарий решения изобретательских задач	Знает: основной инструментарий ТРИЗ, сущность инструментов ТРИЗ, позволяющих сокращать время при решении задач Умеет: выбирать необходимые для решения задач инструменты, подбирать необходимые инструменты ТРИЗ для решения задач в короткие сроки Имеет практический опыт: использования основных инструментов ТРИЗ (приемов разрешения противоречий), использования инструментов ТРИЗ, сокращающих время решения задач (объединения альтернативных систем, «свертывания» систем)
1.Ф.06.М9.02 Современные методы решения проблем энерго- и ресурсосбережения	Знает: подходы к реализации траектории саморазвития при решении проблем энерго- и ресурсосбережения Умеет: применять IT-навыки для решения проблем энерго- и ресурсосбережения Имеет практический опыт: работы в расчётных экологических программах
1.Ф.06.М1.02 Программирование для анализа данных	Знает: инструментальные средства и информационные технологии анализа данных исходя из имеющихся ресурсов и ограничений Умеет: адаптировать известные программные средства анализа данных в свою профессиональную область, с учётом возникающих ограничений по времени и ресурсам Имеет практический опыт:
1.Ф.06.М6.02 Современные подходы к организации бизнеса	Знает: особенности принятия и реализации организационных, в том числе управленческих решений; теоретико-методологические основы саморазвития, самореализации, использования творческого потенциала собственной деятельности Умеет: определять приоритеты профессиональной деятельности и способы ее совершенствования на основе самооценки; разрабатывать, контролировать, оценивать и исследовать компоненты профессиональной деятельности; планировать самостоятельную деятельность в решении профессиональных задач Имеет практический опыт: практический опыт: определения эффективного направления действий в области профессиональной деятельности; принятия решений на уровне собственной профессиональной деятельности; планирования собственной профессиональной деятельности
1.Ф.06.М3.01 Основы стратегического менеджмента	Знает: методы постановки целей саморазвития и стратегического планирования саморазвития, методы и принципы целеполагания, механизмы отбора оптимальных решений, правовые нормы в рамках профессиональной деятельности Умеет: выстраивать траекторию саморазвития с учетом существующих ограничений, выбирать оптимальные решения с учетом действующих

	<p>правовых норм, имеющихся ресурсов и ограничений Имеет практический опыт: постановки целей саморазвития, выбора оптимальных решений с учетом действующих ограничений и ресурсов на основе результатов стратегического анализа</p>
<p>1.Ф.06.М7.01 Цифровые измерительные устройства</p>	<p>Знает: принципы построения цифровых измерительных устройств на основе современной элементной базы Умеет: анализировать метрологические характеристики цифровых измерительных каналов, анализировать и прогнозировать развитие измерительных устройств для цифровой индустрии Имеет практический опыт: проектирования цифровых измерительных устройств на современной элементной базе; программирования контроллеров для опроса цифровых сенсоров</p>
<p>1.Ф.05.03 Силовые виды спорта</p>	<p>Знает: научно-практические основы силовых видов спорта и здорового образа жизни, организационно-методические основы силовых видов спорта Умеет: выбирать средства и методы физического воспитания в силовых видах спорта для профессионально-личностного развития, физического самосовершенствования, формирования здорового образа жизни, устанавливать приоритеты и планировать на их основе занятия силовыми видами спорта в целях повышение физической и умственной работоспособности, адаптации к внешним факторам Имеет практический опыт: использования адекватных средств и методов физического воспитания в силовых видах спорта с целью укрепления индивидуального здоровья, физического самосовершенствования для обеспечения полноценной социальной и профессиональной деятельности, нормирования и контроля оздоровительно-тренировочных нагрузок по видам спорта силовой направленности в программе формирования своего здорового образа жизни</p>
<p>1.Ф.05.01 Адаптивная физическая культура и спорт</p>	<p>Знает: организационно-методические основы адаптивной физической культуры., средства и методы адаптивной физической культуры. Умеет: устанавливать приоритеты и планировать на их основе занятия адаптивной физической культурой в целях сохранения и укрепления здоровья., использовать средства и методы адаптивной физической культуры для профессионально-личностного развития, физического самосовершенствования, формирования здорового образа и стиля жизни. Имеет практический опыт: физического саморазвития на основе занятий адаптивной физической культурой., применения средств и методов адаптивной физической культуры для</p>

	укрепления индивидуального здоровья, физического самосовершенствования, чтобы обеспечить успешную полноценную социальную и профессиональную деятельности.
1.Ф.06.М5.01 Функционально-стоимостной анализ и теория ошибок	Знает: основы тайм-менеджмента, основы функционально-стоимостного анализа (ФСА) и теории ошибок Умеет: планировать свой временной режим работы, выявлять ансамбли неприятностей (нежелательных эффектов) в системах – ядра задач Имеет практический опыт: планирования и управления своим временем в ходе саморазвития, выявления неприятностей (нежелательных эффектов) в ходе ФСА
1.Ф.06.М8.02 Основы цифровой обработки сигналов	Знает: содержание процессов самоорганизации и самообразования при планировании занятий по самоподготовке при изучении теоретической части дисциплины и выполнения практических работ, математический аппарат описания сигналов и линейных систем Умеет: выстраивать траекторию саморазвития на основе принципов самообразования и использования современных информационных технологий, выполнять расчеты цифровых фильтров, синтезировать алгоритмы цифровой обработки сигналов Имеет практический опыт: использования индивидуальных программ общей и профессионально-прикладной подготовки в данной области направленности, применения современных САПР для расчетов и моделирования устройств обработки сигналов
1.Ф.06.М8.01 Основы теории сигналов	Знает: содержание процессов самоорганизации и самообразования при планировании занятий по самоподготовке при изучении теоретической части дисциплины и выполнения практических работ, основы математического представления простых и сложных сигналов, формируемых и обрабатываемых в современных радиоэлектронных устройствах; числовые характеристики и параметры сигналов и спектров, основные виды информационных сигналов, способы их описания Умеет: выстраивать траекторию саморазвития на основе принципов самообразования и использования современных информационных технологий, выполнять моделирования процессов формирования и обработки информационных сигналов, оформлять полученные результаты Имеет практический опыт: использования индивидуальных программ общей и профессионально-прикладной подготовки в данной области направленности, применения методов программирования (моделирования) для формирования, преобразования и анализа сигналов
1.Ф.06.М1.01 Анализ данных и технологии работы с данными	Знает: способы сбора, обработки и анализа данных для решения своих профессиональных

	<p>задач с учётом имеющихся ресурсов и правовых норм Умеет: применять математические методы обработки данных для выбора и реализации оптимального способа решения профессиональных задач Имеет практический опыт:</p>
<p>1.О.07 Физика</p>	<p>Знает: структуру курса дисциплины, рекомендуемую литературу., фундаментальные разделы физики; методы и средства измерения физических величин; методы обработки экспериментальных данных. Умеет: применять основные законы физики для успешного решения задач, направленных на саморазвитие обучающегося и подготовку к профессиональной деятельности., использовать знания фундаментальных основ, подходы и методы математики, физики в обучении и профессиональной деятельности, в интегрировании имеющихся знаний, наращивании накопленных знаний; применять математические методы, физические законы и вычислительную технику для решения практических задач; работать с измерительными приборами; выполнять физический эксперимент, обрабатывать результаты измерений, строить графики и проводить графический анализ опытных данных; считать систематические и случайные ошибки прямых и косвенных измерений, приборные ошибки; применять современное физическое оборудование и приборы при решении практических задач. Имеет практический опыт: самостоятельного решения учебных и профессиональных задач с применением методов и подходов, развиваемых и используемых в физике, в том числе задач, которые требуют применения измерительной аппаратуры; навыками правильного представления и анализа полученных результатов., владения фундаментальными понятиями и основными законами классической и современной физики и методами их использования; методологией организации, планирования, проведения и обработки результатов экспериментов и экспериментальных исследований; навыками физического эксперимента и умения применять конкретное физическое содержание в прикладных задачах будущей специальности; навыками проведения расчетов, как при решении задач, так и при научном эксперименте; навыками оформления отчетов по результатам исследований; навыками работы с измерительной аппаратурой, в том числе с цифровой измерительной техникой; навыками обработки экспериментальных данных и оценки точности измерений; навыками анализа полученных результатов, как решения задач, так</p>

	эксперимента и измерений.
1.Ф.06.М4.02 Анализ данных, моделирование и методы искусственного интеллекта	Знает: виды ресурсов и ограничений для решения профессиональных задач, связанных с использованием анализа данных и технологий искусственного интеллекта и основы разных методов решения, базирующихся на анализе данных Умеет: оценивать решение поставленных задач в зоне своей ответственности в соответствии с запланированными результатами контроля, при необходимости корректирует способы решения задач Имеет практический опыт: оценки различных методов анализа данных по реализации их для решения поставленных задач
1.Ф.06.М3.02 Основы предпринимательства	Знает: основные приемы эффективного управления собственным временем; основные методики самоконтроля, саморазвития и самообразования на протяжении всей жизни, основные виды предпринимательской деятельности, нормы лицензирования деятельности предприятия Умеет: эффективно планировать и контролировать собственное время; использовать методы саморегуляции, саморазвития и самообучения, использовать источники экономической информации для разработки бизнес-плана инвестиционного проекта, осуществлять сбор информации для выполнения анализа внутренней и внешней среды предприятия; интерпретировать значения финансовых показателей для выработки стратегии развития Имеет практический опыт: управления собственным временем; применения методик саморазвития и самообразования в течение всей жизни, выбора наиболее эффективной предпринимательской идеи на основе результатов стратегического анализа объекта, выполнения технико-экономического обоснования идеи проекта

4. Объём и виды учебной работы

Общая трудоемкость дисциплины составляет 4 з.е., 144 ч., 72,5 ч. контактной работы

Вид учебной работы	Всего часов	Распределение по семестрам в часах
		Номер семестра
		5
Общая трудоёмкость дисциплины	144	144
<i>Аудиторные занятия:</i>	64	64
Лекции (Л)	32	32
Практические занятия, семинары и (или) другие виды аудиторных занятий (ПЗ)	32	32

Лабораторные работы (ЛР)	0	0
<i>Самостоятельная работа (СРС)</i>	71,5	71,5
подготовка к тестированию	20	20
подготовка к зачету	8	8
выполнение заданий (любых) 8 из 11 с составлением отчета по практическим работам	43,5	43,5
Консультации и промежуточная аттестация	8,5	8,5
Вид контроля (зачет, диф.зачет, экзамен)	-	диф.зачет

5. Содержание дисциплины

№ раздела	Наименование разделов дисциплины	Объем аудиторных занятий по видам в часах			
		Всего	Л	ПЗ	ЛР
1	Основы геоинформатики. Понятие о пространственно привязанной информации и основных способах ее получения. Растровые и векторные данные географических информационных систем. Атрибутивные данные	16	6	10	0
2	Исходные данные для экологических карт и методы их обработки. Основы решения экологических задач в геоинформационных системах. Технологии создания цифровых карт экологического содержания	24	14	10	0
3	Анализ пространственных данных (растровый, векторный, сетевой анализ). Основы решения прогнозных задач в ГИС	24	12	12	0

5.1. Лекции

№ лекции	№ раздела	Наименование или краткое содержание лекционного занятия	Кол-во часов
1-3	1	Основы геоинформатики. Понятие о пространственно привязанной информации и основных способах ее получения. Растровые и векторные данные географических информационных систем. Атрибутивные данные	6
4-6	2	Исходные данные для экологических карт и методы их обработки. Основы решения экологических задач в геоинформационных системах.	6
7-8	2	Технологии создания цифровых карт экологического содержания	4
9-10	2	Технологии создания цифровых карт экологического содержания	4
11-12	3	Растровый анализ пространственных данных	4
13-14	3	Векторный анализ пространственных данных	4
15-16	3	Сетевой анализ пространственных данных. Основы решения прогнозных задач в ГИС	4

5.2. Практические занятия, семинары

№ занятия	№ раздела	Наименование или краткое содержание практического занятия, семинара	Кол-во часов
1	1	Создание общегеографической карты	2
2	1	Создание политической карты	2
3	1	Создание карты четвертичных отложений	2
4-5	1	Создание социально-экономической карты	4

6-7	2	Привязка графических материалов	4
8-9	2	Векторизация карты избирательных округов	4
10	2	Привязка и цифрование административной карты	2
11-12	3	Анализ пространственных взаимосвязей	4
13	3	Оптимизация местоположения	2
14-15	3	Гидрологическое моделирование на основе ЦМР	4
16	3	Анализ транспортных сетей	2

5.3. Лабораторные работы

Не предусмотрены

5.4. Самостоятельная работа студента

Выполнение СРС			
Подвид СРС	Список литературы (с указанием разделов, глав, страниц) / ссылка на ресурс	Семестр	Кол-во часов
подготовка к тестированию	литература в электронной форме [1-5], информационные порталы, специализированные журналы	5	20
подготовка к зачету	литература в электронной форме [1-5], задания по практике	5	8
выполнение заданий (любых) 8 из 11 с составлением отчета по практическим работам	литература в электронной форме [1-5], информационные порталы, специализированные журналы	5	43,5

6. Фонд оценочных средств для проведения текущего контроля успеваемости, промежуточной аттестации

Контроль качества освоения образовательной программы осуществляется в соответствии с Положением о балльно-рейтинговой системе оценивания результатов учебной деятельности обучающихся.

6.1. Контрольные мероприятия (КМ)

№ КМ	Се-мestr	Вид контроля	Название контрольного мероприятия	Вес	Макс. балл	Порядок начисления баллов	Учи-тыва-ется в ПА
1	5	Текущий контроль	Задание 1	1	5	Задание по практической работе представляет методические указания по работе в программе QGIS. В задании приводится необходимый материал по теории и практике геоинформационных систем, даны ссылки на учебную литературу. заданий по работе в программе QGIS. Результаты работы в программе QGIS вставляются в файл отчета.	дифференцированный зачет

					<p>Оценивается количество скриншотов, правильность выполнения операций, производимых в программе, ответы на поставленные в задании вопросы. Количество скриншотов и вопросов в каждом задании разное.</p> <p>Критерии оценивания задания:</p> <p>1. Скриншоты отображают правильность выполнения той или иной операции (действия). Оценивается их количество и правильность выполнения. Максимальный балл - 2</p> <ul style="list-style-type: none"> - в отчете присутствуют все требуемые скриншоты и они выполнены верно – 2 балла; - в отчете присутствуют все требуемые скриншоты, но они выполнены с некоторыми ошибками – 1 балл; - в отчете присутствуют не все требуемые скриншоты, но они выполнены верно – 1 балл; - скриншоты отсутствуют – 0 баллов. <p>2. Вопросы в задании приводятся для того, чтобы оценить, насколько внимательно студенты читают текст задания. Иногда для ответов на вопросы необходимо использование литературы. Максимальный балл - 3</p> <p>Правильный ответ на все вопросы соответствует 3 баллам.</p> <p>Правильный ответ на часть вопросов соответствует 2 баллам.</p> <p>Неправильный ответ на вопросы соответствует 1 баллу.</p> <p>Ответов нет - 0 баллов</p>		
2	5	Текущий контроль	Задание 2	1	5	<p>Задание по практической работе представляет методические указания по работе в программе QGIS. В задании приводится необходимый материал по теории и практике геоинформационных систем, даны ссылки на учебную</p>	дифференцированный зачет

					<p>литературу. заданий по работе в программе QGIS. Результаты работы в программе QGIS вставляются в файл отчета. Оценивается количество скриншотов, правильность выполнения операций, производимых в программе, ответы на поставленные в задании вопросы. Количество скриншотов и вопросов в каждом задании разное. Критерии оценивания задания:</p> <p>1. Скриншоты отображают правильность выполнения той или иной операции (действия). Оценивается их количество и правильность выполнения. Максимальный балл - 2</p> <ul style="list-style-type: none"> - в отчете присутствуют все требуемые скриншоты и они выполнены верно – 2 балла; - в отчете присутствуют все требуемые скриншоты, но они выполнены с некоторыми ошибками – 1 балл; - в отчете присутствуют не все требуемые скриншоты, но они выполнены верно – 1 балл; - скриншоты отсутствуют – 0 баллов. <p>2. Вопросы в задании приводятся для того, чтобы оценить, насколько внимательно студенты читают текст задания. Иногда для ответов на вопросы необходимо использование литературы. Максимальный балл - 3</p> <p>Правильный ответ на все вопросы соответствует 3 баллам.</p> <p>Правильный ответ на часть вопросов соответствует 2 баллам.</p> <p>Неправильный ответ на вопросы соответствует 1 баллу.</p> <p>Ответов нет - 0 баллов</p>		
3	5	Текущий контроль	Задание 3	1	5	<p>Задание по практической работе представляет методические указания по работе в программе QGIS. В задании приводится</p>	дифференцированный зачет

					<p>необходимый материал по теории и практике геоинформационных систем, даны ссылки на учебную литературу. заданий по работе в программе QGIS. Результаты работы в программе QGIS вставляются в файл отчета. Оценивается количество скриншотов, правильность выполнения операций, производимых в программе, ответы на поставленные в задании вопросы. Количество скриншотов и вопросов в каждом задании разное. Критерии оценивания задания:</p> <p>1. Скриншоты отображают правильность выполнения той или иной операции (действия). Оценивается их количество и правильность выполнения. Максимальный балл - 2</p> <ul style="list-style-type: none"> - в отчете присутствуют все требуемые скриншоты и они выполнены верно – 2 балла; - в отчете присутствуют все требуемые скриншоты, но они выполнены с некоторыми ошибками – 1 балл; - в отчете присутствуют не все требуемые скриншоты, но они выполнены верно – 1 балл; - скриншоты отсутствуют – 0 баллов. <p>2. Вопросы в задании приводятся для того, чтобы оценить, насколько внимательно студенты читают текст задания. Иногда для ответов на вопросы необходимо использование литературы. Максимальный балл - 3</p> <p>Правильный ответ на все вопросы соответствует 3 баллам.</p> <p>Правильный ответ на часть вопросов соответствует 2 баллам.</p> <p>Неправильный ответ на вопросы соответствует 1 баллу.</p> <p>Ответов нет - 0 баллов</p>		
4	5	Текущий	Задание 4	1	5	Задание по практической	дифференцированный

		контроль		<p>работе представляет методические указания по работе в программе QGIS. В задании приводится необходимый материал по теории и практике геоинформационных систем, даны ссылки на учебную литературу. заданий по работе в программе QGIS. Результаты работы в программе QGIS вставляются в файл отчета. Оценивается количество скриншотов, правильность выполнения операций, производимых в программе, ответы на поставленные в задании вопросы. Количество скриншотов и вопросов в каждом задании разное. Критерии оценивания задания:</p> <p>1. Скриншоты отображают правильность выполнения той или иной операции (действия). Оценивается их количество и правильность выполнения. Максимальный балл - 2</p> <ul style="list-style-type: none"> - в отчете присутствуют все требуемые скриншоты и они выполнены верно – 2 балла; - в отчете присутствуют все требуемые скриншоты, но они выполнены с некоторыми ошибками – 1 балл; - в отчете присутствуют не все требуемые скриншоты, но они выполнены верно – 1 балл; - скриншоты отсутствуют – 0 баллов. <p>2. Вопросы в задании приводятся для того, чтобы оценить, насколько внимательно студенты читают текст задания. Иногда для ответов на вопросы необходимо использование литературы. Максимальный балл - 3</p> <p>Правильный ответ на все вопросы соответствует 3 баллам.</p> <p>Правильный ответ на часть вопросов соответствует 2 баллам.</p> <p>Неправильный ответ на</p>	зачет
--	--	----------	--	---	-------

						вопросы соответствует 1 баллу. Ответов нет - 0 баллов	
5	5	Текущий контроль	Задание 5	1	5	<p>Задание по практической работе представляет методические указания по работе в программе QGIS. В задании приводится необходимый материал по теории и практике геоинформационных систем, даны ссылки на учебную литературу. заданий по работе в программе QGIS. Результаты работы в программе QGIS вставляются в файл отчета. Оценивается количество скриншотов, правильность выполнения операций, производимых в программе, ответы на поставленные в задании вопросы. Количество скриншотов и вопросов в каждом задании разное. Критерии оценивания задания:</p> <p>1. Скриншоты отображают правильность выполнения той или иной операции (действия). Оценивается их количество и правильность выполнения. Максимальный балл - 2</p> <ul style="list-style-type: none"> - в отчете присутствуют все требуемые скриншоты и они выполнены верно – 2 балла; - в отчете присутствуют все требуемые скриншоты, но они выполнены с некоторыми ошибками – 1 балл; - в отчете присутствуют не все требуемые скриншоты, но они выполнены верно – 1 балл; - скриншоты отсутствуют – 0 баллов. <p>2. Вопросы в задании приводятся для того, чтобы оценить, насколько внимательно студенты читают текст задания. Иногда для ответов на вопросы необходимо использование литературы. Максимальный балл - 3</p> <p>Правильный ответ на все вопросы соответствует 3 баллам.</p>	дифференцированный зачет

						<p>Правильный ответ на часть вопросов соответствует 2 баллам.</p> <p>Неправильный ответ на вопросы соответствует 1 баллу.</p> <p>Ответов нет - 0 баллов</p>	
6	5	Текущий контроль	Задание 6	1	5	<p>Задание по практической работе представляет методические указания по работе в программе QGIS. В задании приводится необходимый материал по теории и практике геоинформационных систем, даны ссылки на учебную литературу. заданий по работе в программе QGIS. Результаты работы в программе QGIS вставляются в файл отчета. Оценивается количество скриншотов, правильность выполнения операций, производимых в программе, ответы на поставленные в задании вопросы. Количество скриншотов и вопросов в каждом задании разное. Критерии оценивания задания:</p> <p>1. Скриншоты отображают правильность выполнения той или иной операции (действия). Оценивается их количество и правильность выполнения. Максимальный балл - 2</p> <ul style="list-style-type: none"> - в отчете присутствуют все требуемые скриншоты и они выполнены верно – 2 балла; - в отчете присутствуют все требуемые скриншоты, но они выполнены с некоторыми ошибками – 1 балл; - в отчете присутствуют не все требуемые скриншоты, но они выполнены верно – 1 балл; - скриншоты отсутствуют – 0 баллов. <p>2. Вопросы в задании приводятся для того, чтобы оценить, насколько внимательно студенты читают текст задания. Иногда для ответов на вопросы необходимо использование литературы. Максимальный</p>	дифференцированный зачет

						<p>балл - 3 Правильный ответ на все вопросы соответствует 3 баллам. Правильный ответ на часть вопросов соответствует 2 баллам. Неправильный ответ на вопросы соответствует 1 баллу. Ответов нет - 0 баллов</p>	
7	5	Текущий контроль	Задание 7	1	5	<p>Задание по практической работе представляет методические указания по работе в программе QGIS. В задании приводится необходимый материал по теории и практике геоинформационных систем, даны ссылки на учебную литературу. заданий по работе в программе QGIS. Результаты работы в программе QGIS вставляются в файл отчета. Оценивается количество скриншотов, правильность выполнения операций, производимых в программе, ответы на поставленные в задании вопросы. Количество скриншотов и вопросов в каждом задании разное. Критерии оценивания задания:</p> <p>1. Скриншоты отображают правильность выполнения той или иной операции (действия). Оценивается их количество и правильность выполнения. Максимальный балл - 2</p> <ul style="list-style-type: none"> - в отчете присутствуют все требуемые скриншоты и они выполнены верно – 2 балла; - в отчете присутствуют все требуемые скриншоты, но они выполнены с некоторыми ошибками – 1 балл; - в отчете присутствуют не все требуемые скриншоты, но они выполнены верно – 1 балл; - скриншоты отсутствуют – 0 баллов. <p>2. Вопросы в задании приводятся для того, чтобы оценить, насколько внимательно студенты читают</p>	дифференцированный зачет

						<p>текст задания. Иногда для ответов на вопросы необходимо использование литературы. Максимальный балл - 3</p> <p>Правильный ответ на все вопросы соответствует 3 баллам.</p> <p>Правильный ответ на часть вопросов соответствует 2 баллам.</p> <p>Неправильный ответ на вопросы соответствует 1 баллу.</p> <p>Ответов нет - 0 баллов</p>	
8	5	Текущий контроль	Задание 8	1	5	<p>Задание по практической работе представляет методические указания по работе в программе QGIS. В задании приводится необходимый материал по теории и практике геоинформационных систем, даны ссылки на учебную литературу. заданий по работе в программе QGIS. Результаты работы в программе QGIS вставляются в файл отчета. Оценивается количество скриншотов, правильность выполнения операций, производимых в программе, ответы на поставленные в задании вопросы. Количество скриншотов и вопросов в каждом задании разное.</p> <p>Критерии оценивания задания:</p> <p>1. Скриншоты отображают правильность выполнения той или иной операции (действия). Оценивается их количество и правильность выполнения. Максимальный балл - 2</p> <ul style="list-style-type: none"> - в отчете присутствуют все требуемые скриншоты и они выполнены верно – 2 балла; - в отчете присутствуют все требуемые скриншоты, но они выполнены с некоторыми ошибками – 1 балл; - в отчете присутствуют не все требуемые скриншоты, но они выполнены верно – 1 балл; - скриншоты отсутствуют – 0 баллов. 	дифференцированный зачет

						<p>2. Вопросы в задании приводятся для того, чтобы оценить, насколько внимательно студенты читают текст задания. Иногда для ответов на вопросы необходимо использование литературы. Максимальный балл - 3</p> <p>Правильный ответ на все вопросы соответствует 3 баллам.</p> <p>Правильный ответ на часть вопросов соответствует 2 баллам.</p> <p>Неправильный ответ на вопросы соответствует 1 баллу.</p> <p>Отвечать нет - 0 баллов</p>	
9	5	Текущий контроль	Тест 1	1	10	<p>Тест содержит 10 заданий. Время, отведенное на опрос - 15 минут 3 попытки</p> <p>Правильный ответ на вопрос теста соответствует 1 баллу.</p> <p>Неправильный ответ на вопрос соответствует 0 баллов.</p>	дифференцированный зачет
10	5	Текущий контроль	Тест 2	1	10	<p>Тест содержит 10 заданий. Время, отведенное на опрос - 15 минут 3 попытки</p> <p>Правильный ответ на вопрос теста соответствует 1 баллу.</p> <p>Неправильный ответ на вопрос соответствует 0 баллов.</p>	дифференцированный зачет
11	5	Бонус	Бонусные баллы	-	15	<p>Олимпиада</p> <p>Процедура проведения и оценивания:</p> <p>Студент представляет копии документов, подтверждающие победу или участие в предметных олимпиадах по темам дисциплины</p> <p>Максимально возможная величина бонус-рейтинга +15 %.</p> <p>+15 % за победу в олимпиаде международного уровня</p> <p>+10 % за победу в олимпиаде российского уровня</p> <p>+5 % за победу в олимпиаде университетского уровня</p> <p>+1 % за участие в олимпиаде</p>	дифференцированный зачет
12	5	Промежуточная аттестация	Зачет	-	5	<p>На зачете происходит оценивание учебной деятельности обучающихся по</p>	дифференцированный зачет

					<p>дисциплине на основе полученных оценок за контрольно-рейтинговые мероприятия текущего контроля. Студент может улучшить свой рейтинг, пройдя контрольное мероприятие промежуточной аттестации, которое не является обязательным.</p> <p>Контрольное мероприятие промежуточной аттестации проводится в течение двух недель до начала сессии в виде выполнения одного из заданий по работе в программе QGIS. Ответы и скриншоты вставляются в файл отчета. Оценивается количество скриншотов, правильность выполнения операций, производимых в программе, ответы на поставленные в задании вопросы.</p> <p>Критерии оценки: Скриншоты:</p> <ul style="list-style-type: none"> - в отчете присутствуют все требуемые скриншоты и они выполнены верно – 2 балла; - в отчете присутствуют все требуемые скриншоты, но они выполнены с некоторыми ошибками – 1 балл; - в отчете присутствуют не все требуемые скриншоты, но они выполнены верно – 1 балл; - скриншоты отсутствуют (или выполнены неверно) – 0 баллов. <p>Вопросы задания:</p> <ul style="list-style-type: none"> - дан правильный ответ на все вопросы - 3 балла; - дан правильный ответ на часть вопросов - 2 балла; - дан неправильный ответ на вопросы - 1 балл; - ответов нет - 0 баллов 	
--	--	--	--	--	--	--

6.2. Процедура проведения, критерии оценивания

Вид промежуточной аттестации	Процедура проведения	Критерии оценивания
дифференцированный зачет	Зачет не является обязательным, студент может улучшить свой рейтинг, пройдя контрольное мероприятие промежуточной аттестации. На зачете происходит	В соответствии с пп. 2.5, 2.6 Положения

	<p>оценивание учебной деятельности обучающихся по дисциплине на основе полученных оценок за контрольно-рейтинговые мероприятия текущего контроля.</p> <p>Контрольное мероприятие промежуточной аттестации проводится во время зачета в виде выполнения одного из заданий по работе в программе QGIS. Ответы и скриншоты вставляются в файл отчета. Оценивается количество скриншотов, правильность выполнения операций, производимых в программе, ответы на поставленные в задании вопросы. Студенту дается 1,5 часа на выполнение упражнения. Затем выставляется зачет при условии, если результаты текущей или промежуточной аттестации позволяют это сделать</p>	
--	---	--

6.3. Паспорт фонда оценочных средств

Компетенции	Результаты обучения	№ КМ											
		1	2	3	4	5	6	7	8	9	10	11	12
УК-2	Знает: принципы оцифровки данных по энерго- и ресурсосбережению	+		+		+				++	+	+	+
УК-2	Умеет: создавать алгоритмы сбора данных и их оцифровки	++				++	++	++	++	++		+	+
УК-2	Имеет практический опыт: работы с цифровыми данными по энерго- и ресурсосбережению	++	++	++				++	++	++	++	+	+
УК-6	Знает: способы оптимизации сбора данных	++				++	++	++	++	++		+	+
УК-6	Умеет: искать новые подходы в цифровизации	++	++	++		+			++	++		+	+
УК-6	Имеет практический опыт: самостоятельного освоивания цифровых продуктов	+		+		+			++	++	++	+	+

Типовые контрольные задания по каждому мероприятию находятся в приложениях.

7. Учебно-методическое и информационное обеспечение дисциплины

Печатная учебно-методическая документация

а) *основная литература:*

Не предусмотрена

б) *дополнительная литература:*

Не предусмотрена

в) *отечественные и зарубежные журналы по дисциплине, имеющиеся в библиотеке:*

Не предусмотрены

г) *методические указания для студентов по освоению дисциплины:*

1. А.А. Савельев, С.С. Мухарамова, А.Г. Пилюгин, Н.А. Чижикова. Геостатистический анализ данных в экологии и природопользовании (с применением пакета R): Учебное пособие. Казань: Казанский университет, 2012. – 120 с.

2. Основы геоинформатики: практикум в QGIS. Авторы: Андрей Энтин, Тимофей Самсонов <https://aentin.github.io/qgis-course/index.html>

3. О.В. Рыжков. Методическое пособие к семинару "Геоинформационные системы и особо охраняемые природные территории" (16-21 апреля 2007 г., г.Елизово) - Тула: Гриф и К, 2007 - 240 с.

4. О.А. Лебедева. Картографические проекции. Методическое пособие. Новосибирский учебно-методический центр по ГИС и ДЗ. Новосибирск, 2000

из них: учебно-методическое обеспечение самостоятельной работы студента:

1. Основы геоинформатики: практикум в QGIS. Авторы: Андрей Энтин, Тимофей Самсонов <https://aentin.github.io/qgis-course/index.html>

Электронная учебно-методическая документация

№	Вид литературы	Наименование ресурса в электронной форме	Библиографическое описание
1	Основная литература	Электронно-библиотечная система издательства Лань	Геоинформационные системы в лесном деле : учебно-методическое пособие / составитель Е. Н. Пилип. — Вологда : ВГМХА им. Н.В. Верещагина, 2016. — 104 с. — Текст : электронный // Лань : электронно-библиотечная система. — URL: https://e.lanbook.com/book/130757 (дата обращения: 05.10.2021). — Режим доступа: для авториз. пользователей.
2	Дополнительная литература	Электронно-библиотечная система издательства Лань	Инженерная геодезия и геоинформатика. Краткий курс : учебник / М. Я. Брынь, Е. С. Богомоллова, В. А. Коугия, Б. А. Лёвин. — Санкт-Петербург : Лань, 2021. — 288 с. — ISBN 978-5-8114-1831-2. — Текст : электронный // Лань : электронно-библиотечная система. — URL: https://e.lanbook.com/book/168805 (дата обращения: 05.10.2021). — Режим доступа: для авториз. пользователей.
3	Основная литература	Электронно-библиотечная система Znanium.com	Жуковский, О. И. Геоинформационные системы : учебное пособие / О. И. Жуковский. - Томск : Эль-Контент, 2014. - 130 с. - ISBN 978-5-4332-0194-1. - Текст : электронный. - URL: https://znanium.com/catalog/product/1845859 (дата обращения: 22.10.2021). – Режим доступа: по подписке.
4	Дополнительная литература	Электронно-библиотечная система Znanium.com	Блиновская, Я. Ю. Введение в геоинформационные системы : учебное пособие / Я.Ю. Блиновская, Д.С. Задоя. — 2-е изд. — Москва : ФОРУМ : ИНФРА-М, 2022. — 112 с. — (Высшее образование: Бакалавриат). - ISBN 978-5-00091-115-0. - Текст : электронный. - URL: https://znanium.com/catalog/product/1734819 (дата обращения: 22.10.2021). – Режим доступа: по подписке.
5	Основная литература	Электронно-библиотечная система Znanium.com	Раклов, В. П. Географические информационные системы в тематической картографии : учебное пособие / В.П. Раклов. — 5-е изд., стер. — Москва : ИНФРА-М, 2021. — 177 с. — (Высшее образование: Бакалавриат). — DOI 10.12737/textbook_5cc067d8ac2920.27332843. - ISBN 978-5-16-015299-8. - Текст : электронный. - URL: https://znanium.com/catalog/product/1406960 (дата обращения: 22.10.2021). – Режим доступа: по подписке.

Перечень используемого программного обеспечения:

1. Microsoft-Windows(бессрочно)

2. Microsoft-Office(бессрочно)

Перечень используемых профессиональных баз данных и информационных справочных систем:

1. -Техэксперт(04.02.2024)

8. Материально-техническое обеспечение дисциплины

Вид занятий	№ ауд.	Основное оборудование, стенды, макеты, компьютерная техника, предустановленное программное обеспечение, используемое для различных видов занятий
Практические занятия и семинары	208 (1а)	компьютер с программным обеспечением Microsoft-Windows (бессрочно) и Microsoft-Office(бессрочно), проектор