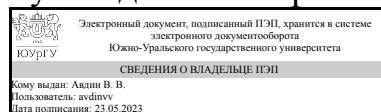


ЮЖНО-УРАЛЬСКИЙ ГОСУДАРСТВЕННЫЙ УНИВЕРСИТЕТ

УТВЕРЖДАЮ:
Руководитель направления



В. В. Авдин

РАБОЧАЯ ПРОГРАММА

дисциплины 1.О.31 Экологическое картографирование
для направления 18.03.02 Энерго- и ресурсосберегающие процессы в химической технологии, нефтехимии и биотехнологии

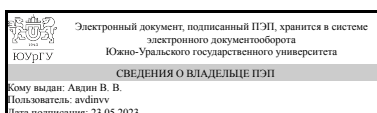
уровень Бакалавриат

форма обучения очная

кафедра-разработчик Экология и химическая технология

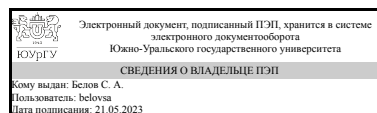
Рабочая программа составлена в соответствии с ФГОС ВО по направлению подготовки 18.03.02 Энерго- и ресурсосберегающие процессы в химической технологии, нефтехимии и биотехнологии, утверждённым приказом Минобрнауки от 07.08.2020 № 923

Зав.кафедрой разработчика,
д.хим.н., проф.



В. В. Авдин

Разработчик программы,
к.геогр.н., доцент



С. А. Белов

1. Цели и задачи дисциплины

Цель изучения дисциплины состоит в изучении основных приемов и способов построения, чтения, редактирования, использования картографических произведений 1. Изучить основные свойства географических карт и математическую основу карт 2. Изучить виды картографических проекций и способы отображения явлений на тематических картах 3. Изучить технологию создания карт, атласов и их использование 4. Изучить основные пространственные особенности изменчивости экосистем 5. Изучить картографические методы и приемы картографирования экологических проблем

Краткое содержание дисциплины

Экологическое картографирование представляет собой «стыковую» дисциплину и образует сложное единство методов получения и территориальной интерпретации данных о состоянии окружающей среды и общекартографических приемов географически корректного отображения информации. Основное отличие экологического картографирования состоит в том, что его развитие не ограничивается собственными отраслевыми рамками, а проявляется в внедрении как экологического элемента в смежные тематические области, так и внедрении разных тематик в экологическую сферу. Особенно экологическое картографирование стало актуально в последние 70 лет, когда угроза серьезного ухудшения окружающей среды стала очевидной.

2. Компетенции обучающегося, формируемые в результате освоения дисциплины

Планируемые результаты освоения ОП ВО (компетенции)	Планируемые результаты обучения по дисциплине
ОПК-2 Способен использовать математические, физические, физико-химические, химические методы для решения задач профессиональной деятельности	Знает: экологические проблемы и методы картографирования; специфику картографирования экологических параметров территории Умеет: анализировать картографическую информацию; составлять экологические карты ландшафтов; вычерчивать условные знаки, картографические проекции и профили Имеет практический опыт: использования методов обработки и анализа эколого-картографической информации в сфере природопользования
ОПК-3 Способен осуществлять профессиональную деятельность с учетом законодательства Российской Федерации, в том числе в области экономики и экологии	Знает: федеральные законы Российской Федерации в области охраны окружающей среды, экологии и природопользования Умеет: применять знания основ федеральных законов Российской Федерации в области охраны окружающей среды, экологии и природопользования в соответствии с поставленными задачами Имеет практический опыт: правового регулирования охраны окружающей среды с учетом правовых норм

3. Место дисциплины в структуре ОП ВО

Перечень предшествующих дисциплин, видов работ учебного плана	Перечень последующих дисциплин, видов работ
1.О.17 Органическая химия, 1.О.21 Физика, 1.О.25 Техническая механика, 1.О.14 Информатика, 1.О.18 Физическая химия, 1.О.11 Математика, 1.О.16 Неорганическая химия, 1.О.19 Аналитическая химия и физико-химические методы анализа, 1.О.33 Экологическое нормирование, 1.О.12 Теория вероятностей и математическая статистика, 1.О.13 Специальные главы математики	1.О.29 Системы управления химико-технологическими процессами, 1.О.22 Физические методы исследования и программные средства на основе искусственного интеллекта, 1.О.27 Экономика природопользования, ФД.03 Физико-химический анализ объектов окружающей среды, 1.О.09 Правоведение

Требования к «входным» знаниям, умениям, навыкам студента, необходимым при освоении данной дисциплины и приобретенным в результате освоения предшествующих дисциплин:

Дисциплина	Требования
1.О.16 Неорганическая химия	<p>Знает: основные законы химии, способы планирования эксперимента или алгоритм решения задач; основные свойства элементов и их химические превращения, химические свойства веществ, практическое использование достижений химии; стандартные методы получения, идентификации и исследования свойств веществ и материалов, правила обработки и оформления результатов работы, основные свойства элементов и их химические превращения, химические свойства веществ, практическое использование достижений химии; основные законы химии, способы планирования эксперимента или алгоритм решения задач; основные этапы химического анализа; теоретические основы физико-химических методов анализа, методы обработки результатов анализа</p> <p>Умеет: применять базовые знания химии при проведении химико-аналитических исследований в области экологии и природопользования; применять базовые знания физических и химических законов и анализа явлений для решения задач в области экологии и природопользования; обобщать полученные результаты с использованием химических законов; выбрать метод анализа для заданной аналитической задачи, обобщать полученные результаты с использованием химических законов, физических и химических свойств веществ, знания законов о строении вещества, природе химической связи; проводить количественный анализ соединений с</p>

	использованием физико-химических методов анализа Имеет практический опыт: осуществления химического эксперимента и оформления его результатов; методами проведения химического анализа и оценки результатов природных и антропогенных факторов для решения профессиональных задач, проведения химического эксперимента и оформления его результатов; использования знаний математических, физических, физико-химических, химических методов исследования для решения задач профессиональной деятельности; использования методов проведения химического анализа и оценки результатов
1.О.14 Информатика	Знает: способы обработки данных в электронных таблицах, основные понятия информатики; формы и способы представления данных; состав, назначение функциональных компонентов и программного обеспечения Умеет: применять типовые программные средства оформления документации (MS Word); применять типовые программные средства обработки данных (MS Excel); применять типовые программные средства презентации данных (MS Powerpoint), применять типовые программные средства системы; пользоваться сетевыми средствами для обмена данными с использованием сети Интернет Имеет практический опыт: работы с офисными приложениями , навыками обеспечения безопасности информации с помощью типовых программных средств
1.О.19 Аналитическая химия и физико-химические методы анализа	Знает: основные типы химических реакций и физико-химических свойств веществ при проведении аналитического определения, принципы описания химических равновесий и влияющие на них факторы, теоретические основы основных инструментальных методов анализа, основные этапы химического анализа; теоретические основы физико-химических методов анализа, методы метрологической обработки результатов анализа Умеет: рассчитывать концентрации анализируемого вещества с учетом химического равновесия в системе, определять условия оптимизации аналитического процесса, проводить количественный анализ соединений с использованием физико-химических методов анализа; выбрать метод анализа для заданной аналитической задачи и провести статистическую обработку результатов аналитических определений Имеет практический опыт: способностью применять основные законы химии для объяснения аналитических данных, использования методов проведения химического анализа и метрологической оценки результатов

1.О.18 Физическая химия	<p>Знает: базовые знания в области математики, физики, физической химии для обработки информации и анализа данных в области экологии и природопользования, основы химического взаимодействия между химическими веществами</p> <p>Умеет: применять базовые знания физических законов и анализа физических явлений для решения задач профессиональной деятельности, определять оптимальные параметры физико-химических процессов</p> <p>Имеет практический опыт: использования знаний математических, физических, физико-химических, химических методов исследования для решения задач профессиональной деятельности, методами расчета тепловых эффектов химических реакций</p>
1.О.33 Экологическое нормирование	<p>Знает: нормативы экологической безопасности, ограничительные нормативы воздействия на окружающую среду, эколого-экономические нормативы, природоохранные технологические нормативы, нормативные документы качества окружающей среды; тенденции развития техники и информационных технологий в области обеспечения техносферной безопасности</p> <p>Умеет: применять соответствующую законодательную и нормативную методическую базу, для регулирования качества окружающей среды и уровней допустимого антропогенного воздействия, решать задачи профессиональной деятельности, использовать элементы эколого-экономического анализа при обосновании мероприятий по энерго- и ресурсосбережению, оценивать ущерб от загрязнения окружающей среды; осуществлять эколого-экономическое обоснование мероприятий по энерго- и ресурсосбережения</p> <p>Имеет практический опыт: использования методов определения нормативных уровней допустимых негативных воздействий на окружающую среду, владения информационными технологиями, методиками эколого-экономического анализа, обоснования выбора приоритетных направлений при решении природоохранных задач</p>
1.О.12 Теория вероятностей и математическая статистика	<p>Знает: основные математические методы исследования профессиональных проблем; методы обработки результатов экспериментального исследования</p> <p>Умеет: использовать основные математические понятия в профессиональной деятельности; применять математические методы обработки результатов экспериментального исследования</p> <p>Имеет практический опыт: использования методов решения математических задач; навыков выбора корректного метода обработки экспериментальных данных</p>
1.О.21 Физика	<p>Знает: фундаментальные законы физики</p> <p>Умеет:</p>

	выделять конкретное физическое содержание в прикладных задачах, решать типовые задачи Имеет практический опыт: использования понятийного аппарата физики
1.О.13 Специальные главы математики	Знает: основные математические методы, применяемые в исследовании профессиональных проблем; методы обработки результатов экспериментального исследования Умеет: использовать основные математические понятия в профессиональной деятельности; применять математические методы обработки результатов экспериментального исследования Имеет практический опыт: использования методов решения математических задач
1.О.17 Органическая химия	Знает: основные законы химии, способы планирования эксперимента или алгоритм решения задач, основные классы органических соединений, их номенклатуру, синтез и химические свойства, основные методы качественного элементного и функционального анализа органических соединений; виды физико-химических методов анализа органических соединений; технику безопасности при работе с органическими соединениями Умеет: планировать и организовать работу по решению задач, выполнению химического эксперимента, осуществлять химический эксперимент по синтезу и свойствам органических соединений, решать типовые задачи цепочки превращений органических соединений; применять полученные знания при решении конкретных теоретических и прикладных задач Имеет практический опыт: поиска информации для решения поставленных задач, навыками осуществления химического эксперимента, навыками работы с химическим оборудованием, научной литературой с целью поиска необходимой информации по возможности синтеза органических соединений
1.О.25 Техническая механика	Знает: основные законы механики и способы расчёта на прочность деталей Умеет: методы механики для расчётов по стандартным методикам Имеет практический опыт: решения практических задач расчёта на прочность типовых элементов конструкций
1.О.11 Математика	Знает: базовые понятия, необходимые для решения математических задач, освоения других дисциплин Умеет: составлять план решения задачи на основе имеющихся знаний; сравнивать различные способы решения задачи и выбирать наиболее оптимальный способ Имеет практический опыт: использования навыков планирования собственной деятельности по поиску решения задачи на основе имеющихся знаний; навыками поиска и освоения необходимых для решения задачи новых знаний

4. Объём и виды учебной работы

Общая трудоемкость дисциплины составляет 3 з.е., 108 ч., 54,25 ч. контактной работы

Вид учебной работы	Всего часов	Распределение по семестрам в часах
		Номер семестра
		5
Общая трудоёмкость дисциплины	108	108
<i>Аудиторные занятия:</i>	48	48
Лекции (Л)	16	16
Практические занятия, семинары и (или) другие виды аудиторных занятий (ПЗ)	32	32
Лабораторные работы (ЛР)	0	0
<i>Самостоятельная работа (СРС)</i>	53,75	53,75
Подготовка к тестированию	8	8
Подготовка картографического материала	20	20
подготовка к зачету	12	12
Подготовка к докладам и презентациям	13,75	13.75
Консультации и промежуточная аттестация	6,25	6,25
Вид контроля (зачет, диф.зачет, экзамен)	-	зачет

5. Содержание дисциплины

№ раздела	Наименование разделов дисциплины	Объем аудиторных занятий по видам в часах			
		Всего	Л	ПЗ	ЛР
1	Введение. Карты и другие картографические произведения	1	1	0	0
2	Топографическая карта	6	2	4	0
3	Масштабы, проекции, искажения, условные знаки и способы отображения объектов на мелкомасштабных картах	6	2	4	0
4	Виды и типы карт и атласов. Классификация карт. Генерализация и компоновка карт	3	1	2	0
5	Основные понятия экологического картографирования. Роль географии и экологии в картографировании	3	1	2	0
6	Основные понятия экологии и критерии оценки экологического состояния территории	5	1	4	0
7	Источники экологического картографирования	6	2	4	0
8	Методология экологического картографирования	4	2	2	0
9	Картографические приемы и методы картографирования экологических проблем	6	2	4	0
10	Построение экологических карт и оценка экологического состояния	8	2	6	0

5.1. Лекции

№ лекции	№ раздела	Наименование или краткое содержание лекционного занятия	Кол-во
----------	-----------	---	--------

			часов
1	1	Введение. Карты и другие картографические произведения Понятие картография. Значение картографии в современном обществе. Связи картографии с науками о Земле и обществе, математикой. Связь картографии с изобразительным искусством, дизайном. История развития картографии. Структура картографии. Картографирование. Виды картографирования. Понятие о географической картографии. Экологическое картографирование. Определение карты. Свойства карты как модели. Элементы общегеографической и тематической карты. План, карта, масштаб и его виды Глобусы, блок-диаграммы, рельефные карты. Фотокарты и космофотокарты. Электронные карты. Географические атласы. Особенности чтения и анализа экологических карт	1
2	2	Топографическая основа карт: Классификация топографических карт. Топографическая основа карт. Общие особенности отображения на общегеографических и топографических картах растительности, рельефа, почво-грунтов, водных объектов и социально-экономических объектов. Масштабы. Масштабные ряды карт.	2
3	3	1. Язык карты. Надписи на картах: Топографические шрифты. Виды топографических шрифтов. Условные знаки, их виды и функции. Классификации условных знаков. Графические переменные. Номенклатура и основные способы и приемы построения условных знаков. Разработка шкал. Технические приемы построения условных знаков. Совместное применение различных способов изображения и их видоизменение. Способы изображения для автоматически составляемых карт. Растровые и векторные карты. Надписи как условные знаки, их виды. Картографические шрифты. Понятие о картографической топонимике. Передача на картах иноязычных названий.	2
4	4	Картографические проекции и съемка местности: Понятие о картографических проекциях, их видах и свойствах. Эллипсоид Ф.Н. Красовского. Классификации проекций. Искажения длин, площадей, углов и форм на картах. Показатели искажений, определение величин искажений. Проекции для карт мира, полушарий, материков, России и ее регионов. Проекции топографических карт. Координатные сетки. Разграфка и номенклатура карт. Виды отображения земной поверхности. Виды полевой и аэрокосмической съемки местности. Виды полевой съемки местности. Основы высотной съемки. Способы работы с нивелиром, теодолитом, барометром. Картографическая генерализация, компоновка. Виды и типы карт и атласов 3. Особенности генерализации карт Сущность и факторы генерализации. Виды и способы генерализации. Отбор картографируемых явлений, цензы и нормы отбора. Геометрические аспекты генерализации. Обобщение качественных и количественных характеристик. Геометрическая точность и содержательная достоверность генерализации. Понятие об автоматизации процессов картографической генерализации. Сглаживание и фильтрация. Компоновка. Составляющие карты и их оформление. Картографический дизайн.. Классификации карт. Деление карт по назначению. Типы картографических произведений: аналитические, комплексные и синтетические. Особенности их содержания, методы создания. Ин-вентаризация, оценочные, рекомендательные, прогнозные карты. Классификация атласов. Типовая структура атласов. Национальные и региональные атласы. Серии карт. Учебные карты. Произведения российской атласной картографии. Капитальные мировые атласы. Национальные и региональные комплексные атласы. Учебные и школьно-краеведческие атласы. Дорожные и туристические атласы.	1
5	5	Эколого-географическое картографирование. Источники экологического картографирования: Понятие об эколого-географическом картографировании.	1

		Основные виды экологических карт. Требования к экологическим картам. Источники информации об экологической обстановке, индикаторы состояния окружающей среды. Картографируемые показатели, их репрезентативность, интегральные показатели, применяемые на экологических картах. Виды нарушения и загрязнения отдельных компонентов среды. Этапы эколого-географического картографирования. Использование эколого-географических карт. Картографический мониторинг экологического состояния среды.	
6	6	Основные понятия экологии и критерии оценки экологического состояния территории: основные экологические законы и закономерности, виды экосистем, популяций, биогеоценозов. Основные критерии оценки остроты экологической ситуации	1
7	7	Источники экологического картографирования. Понятие об источниках для составления карт. Астрономо-геодезические источники, материалы съемок, данные аэрокосмического зондирования, статистические источники, эмпирические закономерности, литературные источники. Научная информатика в картографии. Картографическая библиография. Библиографические издания по экологическому картографированию. Реферативные издания. Основные картохранилища России и органы картографической информации.	2
8	8	Способы отображения явлений на экологических картах: Способы отображения явлений на общегеографических картах. Способы отображения явлений на тематических картах. Способы отображения явлений на экологических картах: значки, линейные знаки, изолинии и псевдоизолинии, качественный фон, количественный фон, локализованные диаграммы, точечный способ, ареалы, знаки движения, картограммы, картодиаграммы. Отличительные приемы построения экологических карт. Основные интегральные параметры среды, отображаемые на экологических картах. 5. Приемы и методы использования картографических произведений: Общая характеристика чтения карты, его составляющие. Анализ математической основы карт. Анализ полноты содержания, геометрической точности, современности карт. Анализ экологических аспектов карты. Оценка экологических параметров по карте: ПДК, ПДВ, ПДС и др. Оценка качества оформления карт. Методы анализа и оценки карт и атласов.	2
9	9	Геоинформационные системы и картографирование: Понятие о географических информационных системах (ГИС). Взаимодействие экологического картографирования, дистанционного зондирования и ГИС. Автоматические картографические системы как основа ГИС, технические средства автоматизации. Цифровые карты. Электронные карты и атласы. Понятие о геоинформационном картографировании. Оперативное и динамическое картографирование. Новые виды геоизображений. Картографирование и Интернет; карты и атласы в компьютерных сетях. Разработка программы карты. Построение математической основы. Разработка содержания и оформление карт. Технические приемы составления. Особенности проектирования, составления и редактирования компьютерных карт. Создание учебных электронных карт. Особенности проектирования и составления атласов.	2
10	10	Эколого-картографическое черчение. Использование и изготовление карт и атласов: Материалы и технические средства картографического черчения. Оформление легенды карт. Методы и приемы оформления карт: штриховое, цветное, шрифтовое оформление, цветовая пластика. Проектирование систем картографическим отображением; введением системы обозначений. Оформление карт, в том числе экологических. Понятие об использовании карт. Основные способы использования карт. Изучение по картам структуры, взаимосвязей и динамики географических явлений. Надежность	2

		исследований по картам. Особенности использования карт в учебном процессе. Понятие о математико-картографическом моделировании. Перспективы развития отечественной и мировой картографии, в том числе электронной картографии. Понятие о компьютерных атласах, методах их составления. Этапы создания карт. Подготовка к изданию. Понятие об издании карт и атласов.	
--	--	--	--

5.2. Практические занятия, семинары

№ занятия	№ раздела	Наименование или краткое содержание практического занятия, семинара	Кол-во часов
1	2	Измерения по топографической карте	4
2	3	Виды топографических шрифтов, топографические условные знаки	4
3	4	Камеральная обработка глазомерной и высотной съемки участка местности. Отображение картографических проекций	2
4	5	Составление карты Челябинской области	2
5	6	Построение экологической карты Челябинской области	4
6	7	Чтение и анализ эколого-географической карты	4
7	8	Составление электронной географической карты	2
8	9	Расчет и построение на картах охранных и санитарно-защитных зон	4
9	10	Построение экологической карты города	6

5.3. Лабораторные работы

Не предусмотрены

5.4. Самостоятельная работа студента

Выполнение СРС			
Подвид СРС	Список литературы (с указанием разделов, глав, страниц) / ссылка на ресурс	Семестр	Кол-во часов
Подготовка к тестированию	вся основная и дополнительная литература	5	8
Подготовка картографического материала	вся основная и дополнительная литература	5	20
подготовка к зачету	вся основная и дополнительная литература	5	12
Подготовка к докладам и презентациям	вся основная и дополнительная литература	5	13,75

6. Фонд оценочных средств для проведения текущего контроля успеваемости, промежуточной аттестации

Контроль качества освоения образовательной программы осуществляется в соответствии с Положением о балльно-рейтинговой системе оценивания результатов учебной деятельности обучающихся.

6.1. Контрольные мероприятия (КМ)

№ КМ	Се- местр	Вид контроля	Название контрольного мероприятия	Вес	Макс. балл	Порядок начисления баллов	Учи- тыва- ется в ПА
1	5	Текущий контроль	тестирование	1	5	Тестирование проходит в форме письменной работы. Время, отведенное на тестирование - 20-30 минут. Максимальный балл - 5, вес мероприятия - 1. 5 баллов - правильно выполнено более 90% от максимального количества тестовых заданий; 4 балла - правильно выполнено 75-89,9% от максимального количества тестовых заданий; 3 балла - правильно выполнено 60-74,9% от максимального количества тестовых заданий; 2 балла - правильно выполнено 30-59,9% от максимального количества тестовых заданий; 1 балл - правильно выполнено менее 29,9% от максимального количества тестовых заданий; 0 баллов - тестовые задания не выполнялись.	зачет
2	5	Текущий контроль	подготовка картографического материала	4	5	Студентам по заданию преподавателя необходимо подготовить 3 карты и 1 план. Максимальный балл 5. Вес мероприятия - 4. 5 баллов - правильно выполнено более 90% от максимального количества графических элементов; 4 балла - правильно выполнено 75-89,9% от максимального количества графических элементов; 3 балла - правильно выполнено 60-74,9% от максимального количества графических элементов; 2 балла - правильно выполнено 30-59,9% от максимального количества графических элементов; 1 балл - правильно выполнено менее 30% от максимального количества графических элементов; 0 баллов - задания не выполнены полностью.	зачет
3	5	Текущий контроль	защита презентации	2	5	Преподаватель не менее чем за 1,5 месяца выдает учебной группе темы докладов. Защита презентации проходит в форме устного доклада с применением мультимедийного оборудования или дистанционных технологий. Студенты предупреждаются о защите презентации за 5-7 дней. На доклад с применением презентации отводится 7-10 минут. После чего студенту преподаватель, а также студенты учебной группы задают вопросы, на которые докладчик дает довольно краткий но развернутый ответ.	зачет

					<p>Максимальный балл - 5, вес мероприятия - 2.</p> <p>5 баллов - правильно составленная презентация, полностью раскрытый доклад по теме и правильные полные ответы на вопросы</p> <p>4 балла - презентация выполнены на достойном уровне, но есть ряд небольших замечаний к техническим моментам презентации или к некоторой не полноте раскрытия отдельных вопросов, правильные ответы на вопросы, но приводятся не все примеры</p> <p>3 балла - презентация выполнены на удовлетворительном уровне, имеет много неточностей и не раскрытых деталей темы, ответах на вопросы приведены с ошибками, отдельные примеры без выводов, пояснений</p> <p>2 балла - презентация выполнена на неудовлетворительном уровне, почти не раскрыты даже основные идеи темы, в ответах на вопросы очень много неточностей или ответ отсутствует</p> <p>1 балл - презентация выполнена с очень грубыми нарушениями, не раскрыты все основные идеи темы, нет ответов на вопросы</p> <p>0 баллов - презентация не предоставлена</p>	
4	5	Промежуточная аттестация	зачет	-	<p>5</p> <p>проводится в форме индивидуальной устной беседы со студентами по средствам их ответов на вопросы билетов зачета.</p> <p>5 баллов - правильно выполнено и устно защищено более 90% от максимального количества заданий; 4 балла - правильно выполнено и устно защищено 75-89,9% от максимального количества заданий; 3 балла - правильно выполнено и устно защищено 60-74,9% от максимального количества заданий; 2 балла - правильно выполнено и устно защищено 30-59,9% от максимального количества заданий; 1 балл - правильно выполнено и устно защищено менее 29,9% от максимального количества заданий; 0 баллов - задания не выполнялись.</p>	зачет

6.2. Процедура проведения, критерии оценивания

Вид промежуточной аттестации	Процедура проведения	Критерии оценивания
зачет	КМ зачета не обязательно, если рейтинг студента по текущему контролю не менее 60 %. Зачет проходит в форме письменной	В соответствии с пп. 2.5, 2.6

	работы с дальнейшей устной защитой. Студент после письменной подготовки дает краткий устный ответ на вопросы, предложенные преподавателем. По окончании устного ответа преподаватель задает не более 7 вопросов. Время устной защиты не более 12 минут. Прохождение промежуточной аттестации не обязательно, возможно выставление оценки по текущему контролю.	Положения
--	--	-----------

6.3. Паспорт фонда оценочных средств

Компетенции	Результаты обучения	№ КМ			
		1	2	3	4
ОПК-2	Знает: экологические проблемы и методы картографирования; специфику картографирования экологических параметров территории	+	+	+	+
ОПК-2	Умеет: анализировать картографическую информацию; составлять экологические карты ландшафтов; вычерчивать условные знаки, картографические проекции и профили	+	+	+	+
ОПК-2	Имеет практический опыт: использования методов обработки и анализа эколого-картографической информации в сфере природопользования	+	+	+	+
ОПК-3	Знает: федеральные законы Российской Федерации в области охраны окружающей среды, экологии и природопользования	+		+	+
ОПК-3	Умеет: применять знания основ федеральных законов Российской Федерации в области охраны окружающей среды, экологии и природопользования в соответствии с поставленными задачами	+	+	+	+
ОПК-3	Имеет практический опыт: правового регулирования охраны окружающей среды с учетом правовых норм			+	+

Типовые контрольные задания по каждому мероприятию находятся в приложениях.

7. Учебно-методическое и информационное обеспечение дисциплины

Печатная учебно-методическая документация

а) основная литература:

1. Берлянт, А. М. Картография [Текст] учебник для вузов по специальности 020501 "Картография" направления 020500 "География и картография" А. М. Берлянт ; Моск. гос. ун-т им. М. В. Ломоносова, Геогр. фак. - 3-е изд., доп. - М.: Университет, 2011. - 447 с. ил., табл., 8 л. цв. ил.
2. Крупнова, Т. Г. Аналитическая химия Учеб. пособие по лаб. работам Т. Г. Крупнова, Ю. И. Сухарев; Юж.-Урал. гос. ун-т, Каф. Общ. и инженер. экология; ЮУрГУ. - Челябинск: Издательство ЮУрГУ, 2005. - 45, [3] с. ил.

б) дополнительная литература:

1. Альтернативная энергетика и экология междунар. науч. журн. Науч.-техн. центр "ТАТА", Ин-т водород. экономики журнал. - Саров, 2000-
2. Вода и экология: проблемы и решения ежекв. журн. ЗАО "Водопроект-Гипрокоммунводоканал". - СПб., 1999-
3. Ивашенко, Ю. А. Архитектурная экология [Текст] метод. указания для бакалавров направления 07.04.01 "Архитектура" Ю. А. Ивашенко ; Юж.-

Урал. гос. ун-т, Каф. Архитектура ; ЮУрГУ. - Челябинск: Издательский Центр ЮУрГУ, 2017. - 8, [1] с. электрон. версия

4. Колосова, Н. Н. Картография с основами топографии. Учеб. пособие для вузов по специальности "География" Н. Н. Колосова, Е. А. Чурилова, Н. А. Кузьмина. - М.: Дрофа, 2004

5. Маслов, Н. В. Градостроительная экология [Текст] учеб. пособие по специальности "Гор. стр-во и хоз-во" Н. В. Маслов; под ред. М. С. Шумилова. - М.: Высшая школа, 2002. - 283, [1] с. ил.

6. Никаноров, А. М. Глобальная экология [Текст] учеб. пособие А. М. Никаноров, Т. А. Хоружая. - М.: Приор : Приоритет, 2001. - 284, [1] с.

7. Пеняскин, Т. И. Гидрология и гидротехнические сооружения Учеб. пособие к выполнению курс. проекта ЧГТУ, Каф. Вод. хоз-во и пром. экология; Т. И. Пеняскин, Е. П. Перминов, В. С. Сперанский ; ЮУрГУ. - Челябинск: Издательство ЧГТУ, 1997. - 22 с. ил., табл.

в) отечественные и зарубежные журналы по дисциплине, имеющиеся в библиотеке:
Не предусмотрены

г) методические указания для студентов по освоению дисциплины:

1. Белов, С. А. Картография [Текст] метод. указания к практ. занятиям по направлению "Землеустройство и кадастры" С. А. Белов ; Юж.-Урал. гос. ун-т, Каф. Градостр-во ; ЮУрГУ. - Челябинск: Издательский Центр ЮУрГУ, 2014. - 30, [1] с. ил., карт. электрон. версия

из них: учебно-методическое обеспечение самостоятельной работы студента:

1. Белов, С. А. Картография [Текст] метод. указания к практ. занятиям по направлению "Землеустройство и кадастры" С. А. Белов ; Юж.-Урал. гос. ун-т, Каф. Градостр-во ; ЮУрГУ. - Челябинск: Издательский Центр ЮУрГУ, 2014. - 30, [1] с. ил., карт. электрон. версия

Электронная учебно-методическая документация

№	Вид литературы	Наименование ресурса в электронной форме	Библиографическое описание
1	Основная литература	Электронно-библиотечная система издательства Лань	Стурман, В. И. Экологическое картографирование : учебное пособие / В. И. Стурман. — 2-е изд., стер. — Санкт-Петербург : Лань, 2019. — 180 с. — ISBN 978-5-8114-4371-0. — Текст : электронный // Лань : электронно-библиотечная система. — URL: https://e.lanbook.com/book/119192 (дата обращения: 04.12.2021). — Режим доступа: для авториз. пользователей.
2	Дополнительная литература	Электронно-библиотечная система издательства Лань	Рахматуллина, И. Р. Экологическое картографирование : учебное пособие / И. Р. Рахматуллина, З. З. Рахматуллин, А. А. Кулагин. — Уфа : БГПУ имени М. Акмуллы, 2018. — 84 с. — Текст : электронный // Лань : электронно-библиотечная система. — URL: https://e.lanbook.com/book/113136 (дата обращения: 04.12.2021). — Режим доступа: для авториз.

			пользователей.
3	Методические пособия для самостоятельной работы студента	Электронно-библиотечная система издательства Лань	Гончаров, Е. А. Экологическое картографирование: практикум : учебное пособие / Е. А. Гончаров, М. А. Ануфриев. — Йошкар-Ола : ПГТУ, 2017. — 84 с. — ISBN 978-5-8158-1800-2. — Текст : электронный // Лань : электронно-библиотечная система. — URL: https://e.lanbook.com/book/93220 (дата обращения: 04.12.2021). — Режим доступа: для авториз. пользователей.

Перечень используемого программного обеспечения:

1. Microsoft-Windows(бессрочно)
2. Microsoft-Office(бессрочно)

Перечень используемых профессиональных баз данных и информационных справочных систем:

Нет

8. Материально-техническое обеспечение дисциплины

Вид занятий	№ ауд.	Основное оборудование, стенды, макеты, компьютерная техника, предустановленное программное обеспечение, используемое для различных видов занятий
Лекции	202 (1а)	мультимедийное оборудование, Microsoft-Windows(бессрочно), Microsoft-Office(бессрочно)
Практические занятия и семинары	208 (1а)	планы и карты, мультимедийное оборудование и компьютеры, Microsoft-Windows(бессрочно), Microsoft-Office(бессрочно)