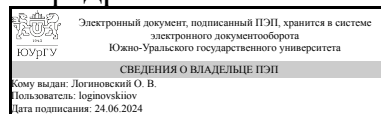


ЮЖНО-УРАЛЬСКИЙ ГОСУДАРСТВЕННЫЙ УНИВЕРСИТЕТ

УТВЕРЖДАЮ:
Заведующий выпускающей
кафедрой



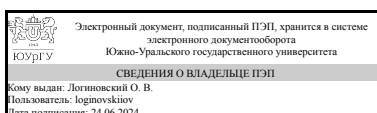
О. В. Логиновский

РАБОЧАЯ ПРОГРАММА

дисциплины 1.Ф.ПО.23.02 Геоинформационные кадастры
для направления 09.03.01 Информатика и вычислительная техника
уровень Бакалавриат
профиль подготовки Автоматизированное управление бизнес-процессами и финансами
форма обучения очная
кафедра-разработчик Информационно-аналитическое обеспечение управления в социальных и экономических системах

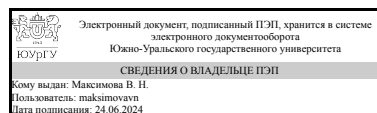
Рабочая программа составлена в соответствии с ФГОС ВО по направлению подготовки 09.03.01 Информатика и вычислительная техника, утверждённым приказом Минобрнауки от 19.09.2017 № 929

Зав.кафедрой разработчика,
д.техн.н., проф.



О. В. Логиновский

Разработчик программы,
к.пед.н., доцент



В. Н. Максимова

1. Цели и задачи дисциплины

Приобретение студентами теоретических знаний и практических навыков по основам построения и применение автоматизированных систем земельного кадастра на базе ГИС технологий; освоение геоинформационных технологий и формирование у специалистов навыка создавать ГИС-проекты, выполнять пространственный анализ геоданных для решения задач кадастра.

Краткое содержание дисциплины

Обучение курса направлено на знакомство учащихся с основами геоинформационных систем, направленных на обеспечение интеграции данных о территории, представленных в различных системах координат, также в результате курса студенты освоят теории картографических проекций для создания карт в геоинформационных системах и решения практических задач, в том числе при ведении Государственного кадастра недвижимости.

2. Компетенции обучающегося, формируемые в результате освоения дисциплины

Планируемые результаты освоения ОП ВО (компетенции)	Планируемые результаты обучения по дисциплине
ПК-2 Способен выполнять работы и управлять работами по созданию (модификации) и сопровождению ИС, автоматизирующих задачи организационного управления и бизнес-процессы	Знает: основные виды данных, применяемых в геоинформационных системах Умеет: осуществлять экспортно-импортные операции с различными видами пространственных и атрибутивных данных в ГИС, изменять вид представления данных (графический-неграфический) Имеет практический опыт: подготовки отчетных форм результатов обработки данных в ГИС при помощи общего программного обеспечения, в т.ч. графических редакторов

3. Место дисциплины в структуре ОП ВО

Перечень предшествующих дисциплин, видов работ учебного плана	Перечень последующих дисциплин, видов работ
Формализация информационных представлений и преобразований, Математическая логика и теория алгоритмов, Основы моделирования бизнес-процессов, Практикум по виду профессиональной деятельности, Разработка корпоративных приложений на платформе .NET, Введение в профиль, Теория, методы и средства параллельной обработки информации, Теория систем, Программирование на языке Java, Администрирование ОС Linux, Учебная практика (ознакомительная) (2 семестр),	ЭВМ и периферийные устройства, Автоматизация управления персоналом, Основы проектирования экономических информационных систем, Управление ИТ-сервисами и контентом, Автоматизированные системы корпоративного управления

Учебная практика (технологическая, проектно-технологическая) (4 семестр)	
--	--

Требования к «входным» знаниям, умениям, навыкам студента, необходимым при освоении данной дисциплины и приобретенным в результате освоения предшествующих дисциплин:

Дисциплина	Требования
Формализация информационных представлений и преобразований	Знает: языки формализации функциональных спецификаций. Методы формального представления информационных объектов и процессов, способы их параметризации с применением дискретной математики Умеет: адекватно использовать и обосновывать применяемые методы формального представления информационных объектов и процессов и способы их параметризации, применяя математический аппарат дискретной математики Имеет практический опыт: разработки формального описания информационных объектов используя математический аппарат дискретной математики
Математическая логика и теория алгоритмов	Знает: Теоретические основы математической логики и теории алгоритмов. Алгоритмические системы и их характеристики. Методы и приемы формализации задач; методы построения рассуждений и логических конструкций; методы формального представления и построения алгоритмов Умеет: Строить формальные доказательства и выводы; переводить на формальный язык содержательные математические утверждения; проверять истинность утверждений, записанных на формальном языке. Вырабатывать варианты реализации алгоритмов решения задач Имеет практический опыт: решения проблемных задач, требующих применение логико-математического аппарата
Разработка корпоративных приложений на платформе .NET	Знает: основные методы программирования на платформе .NET , базовые структуры данных и основные алгоритмы их обработки; архитектуру современных СУБД и их основные характеристики, методы и средства проектирования баз данных с учетом заданных критериев; основы программирования на платформе .NET; основы проектирования и использования хранилищ данных; основы программирования на языках высокого уровня; основные свойства хабовой архитектуры компьютера; принципы работы и взаимодействие архитектурных компонентов компьютера общего назначения; принципы микропрограммной реализации команд; команды, этапы их выполнения; системы команд; организацию памяти компьютеров; принципы

	<p>информационного обмена; интерфейсы (внутренние и внешние); взаимодействие с периферийными устройствами; возможности типовой информационной системы; методы и приемы формализации задач; методы и средства проектирования программного обеспечения</p> <p>Умеет: применять методы и средства проектирования программного обеспечения. Применять современные возможности, предоставляемые платформой .NET, выбирать оптимальные алгоритмы для решения типовых задач предметной области и осуществлять их программную реализацию ; анализировать поставленную задачу с целью выявления основных свойств и структуры базы данных и интерфейсов доступа в ней; осваивать методики проектирования программного обеспечения на платформе .NET; использовать программные средства для построения современных хранилищ данных, а также извлечения информации из хранилищ данных для последующего анализа; методики проектирования программного обеспечения; описывать работу и взаимодействие компонентов архитектуры; в том числе на языке высокого уровня; анализировать исходную документацию; выбирать средства реализации требований к программному обеспечению; вырабатывать варианты реализации программного обеспечения; проводить оценку и обоснование рекомендуемых решений</p> <p>Имеет практический опыт: современными приемами проектирования приложений для платформы .NET Выбирать технологию программирования соответствующую поставленной задаче, применения наиболее распространенных алгоритмов для решения задач с использованием сложных структур данных; разработки структуры базы данных и пользовательского интерфейса в соответствии с поставленной задачей; проектирования программного обеспечения на платформе .NET; проектирование хранилищ данных; применения языке Java для решения практических задач; описания функционирования компонентов архитектуры; анализа функциональных и нефункциональных требований к информационным системам; разработки и согласования технических спецификаций на программные компоненты и их взаимодействие с архитектором программного обеспечения</p>
Теория систем	<p>Знает: основные положения и терминологию теории систем, стадии и принципы системного анализа, системный подход к задачам проектирования ИС</p> <p>Умеет: классифицировать объекты информатизации (детерминированные и</p>

	стохастические системы, открытые и условно закрытые системы, гетерогенные и гомогенные системы и т.д.), использовать системный подход в профессиональной деятельности, осуществлять поиск, критический анализ и синтез информации, применять системный подход для решения поставленных задач проектирования ИС Имеет практический опыт: применения системного подхода в профессиональной деятельности для разработки и модификации экономических ИС, применения системного подхода для решения поставленных задач проектирования ИС организаций
Теория, методы и средства параллельной обработки информации	Знает: способы организации современных многопроцессорных вычислительных систем. Технологию проектирования параллельных алгоритмов. Методы и средства разработки параллельных программ Умеет: применять на практике методы и средства разработки параллельных программ Имеет практический опыт: разработки параллельных программ с использованием стандарта OpenMP
Практикум по виду профессиональной деятельности	Знает: основные принципы разработки компонентов информационных систем управления бизнес-процессами и финансами Умеет: использовать программные средства для решения практических задач по разработке моделей компонентов информационных систем управления бизнес-процессами и финансами Имеет практический опыт: отображения информации в виде структурных моделей и диаграмм различных типов
Введение в профиль	Знает: роль учебных дисциплин в формировании инструментария специалиста по созданию (модификации) и сопровождению ИС, автоматизирующих задачи организационного управления и бизнес-процессы Умеет: соотносить требования работодателей с положениями профессиональных стандартов по созданию (модификации) и сопровождению ИС, автоматизирующих задачи организационного управления и бизнес-процессы Имеет практический опыт:
Основы моделирования бизнес-процессов	Знает: инструменты и методы моделирования бизнес-процессов, классификацию видов моделирования бизнес-процессов, нотации моделирования бизнес-процессов: ARIS, IDEF и UML, основные функции современных автоматизированных систем моделирования, их отличительные черты Умеет: применять концептуальные, математические и имитационные схемы моделирования социально-экономических процессов (систему моделирования AnyLogic) Имеет практический опыт: применения современных программных средств и CASE-систем для имитационного

	моделирования бизнес-процессов предприятий
Программирование на языке Java	<p>Знает: базовые структуры данных и основные алгоритмы их обработки; архитектуру современных СУБД и их основные характеристики, методы и средства проектирования баз данных с учетом заданных критериев; основы программирования на платформе .NET; основы проектирования и использования хранилищ данных; основы программирования на языках высокого уровня; основные свойства хабовой архитектуры компьютера; принципы работы и взаимодействие архитектурных компонентов компьютера общего назначения; принципы микропрограммной реализации команд; команды, этапы их выполнения; системы команд; организацию памяти компьютеров; принципы информационного обмена; интерфейсы (внутренние и внешние); взаимодействие с периферийными устройствами; возможности типовой информационной системы; методы и приемы формализации задач; методы и средства проектирования программного обеспечения, синтаксис выбранного языка программирования, особенности программирования на этом языке, стандартные библиотеки языка программирования, технологии программирования</p> <p>Умеет: выбирать оптимальные алгоритмы для решения типовых задач предметной области и осуществлять их программную реализацию ; анализировать поставленную задачу с целью выявления основных свойств и структуры базы данных и интерфейсов доступа в ней; осваивать методики проектирования программного обеспечения на платформе .NET; использовать программные средства для построения современных хранилищ данных, а также извлечения информации из хранилищ данных для последующего анализа; методики проектирования программного обеспечения; описывать работу и взаимодействие компонентов архитектуры; в том числе на языке высокого уровня; анализировать исходную документацию; выбирать средства реализации требований к программному обеспечению; вырабатывать варианты реализации программного обеспечения; проводить оценку и обоснование рекомендуемых решений, применять выбранные языки программирования для написания программного кода</p> <p>Имеет практический опыт: применения наиболее распространенных алгоритмов для решения задач с использованием сложных структур данных; разработки структуры базы данных и пользовательского интерфейса в соответствии с поставленной задачей;</p>

	проектирования программного обеспечения на платформе .NET; проектирование хранилищ данных; применения языке Java для решения практических задач; описания функционирования компонентов архитектуры; анализа функциональных и нефункциональных требований к информационным системам; разработки и согласования технических спецификаций на программные компоненты и их взаимодействие с архитектором программного обеспечения, создание программного кода в соответствии с техническим заданием
Администрирование ОС Linux	Знает: принципы разработки программного обеспечения, позволяющего автоматизировать решение задач по организации управления, поддерживаемого операционными системами семейства Linux Умеет: применять языки программирования высокого уровня при разработке программного обеспечения, поддерживаемого операционными системами семейства Linux Имеет практический опыт: разработки программного обеспечения для операционных систем семейства Linux
Учебная практика (ознакомительная) (2 семестр)	Знает: методы формирования запросов и прямого поиска информации в интернет и в наукометрических базах, характеристики и функциональные особенности аппаратного и программного обеспечения, применяемого для решения практических задач профессиональной деятельности и обеспечения бесперебойного функционирования компьютерных сетей предприятия Умеет: формировать запросы прямого поиска информации в интернет, определять тематику запросов в наукометрических базах, производить установку программного обеспечения на персональные компьютеры с учетом функциональных требований и особенностей бизнес-процессов предприятия Имеет практический опыт: поиска в интернет и в наукометрических базах данных, оценивать научный уровень найденных ресурсов, инсталляции программного обеспечения с учетом требований к аппаратному обеспечению, изучения его функциональных особенностей и области применения
Учебная практика (технологическая, проектно-технологическая) (4 семестр)	Знает: методы информационного и научного поиска, способы анализа профессиональной информации, особенности существующих в организации практических задач, а также свойства применяемого для их решений программного обеспечения Умеет: осуществлять информационный и научный поиск, критический анализ и синтез профессиональной информации, применять полученные в результате обучения знания для эффективного использования программных средств Имеет практический опыт:

	применения системного подхода для решения поставленных задач анализа и синтеза профессиональной информации, системного администрирования, достаточного для проведения анализа существующей информационной инфраструктуры предприятия на аппаратном и программном уровне
--	---

4. Объём и виды учебной работы

Общая трудоемкость дисциплины составляет 3 з.е., 108 ч., 56,5 ч. контактной работы

Вид учебной работы	Всего часов	Распределение по семестрам в часах
		Номер семестра
		7
Общая трудоёмкость дисциплины	108	108
<i>Аудиторные занятия:</i>	48	48
Лекции (Л)	32	32
Практические занятия, семинары и (или) другие виды аудиторных занятий (ПЗ)	0	0
Лабораторные работы (ЛР)	16	16
<i>Самостоятельная работа (СРС)</i>	51,5	51,5
подготовка к экзамену	10	10
подготовка к семинару	20	20
поиск информации к практическим занятиям	21,5	21,5
Консультации и промежуточная аттестация	8,5	8,5
Вид контроля (зачет, диф.зачет, экзамен)	-	экзамен

5. Содержание дисциплины

№ раздела	Наименование разделов дисциплины	Объем аудиторных занятий по видам в часах			
		Всего	Л	ПЗ	ЛР
1	Основы геоинформационных технологий	10	6	0	4
2	Структурная модель АИС ЗК .	8	6	0	2
3	Базовые модели реестров объектов и субъектов землепользования.	10	6	0	4
4	Программно-технические комплексы и их взаимодействие в АИС ЗК	8	6	0	2
5	Государственные и корпоративные геоинформационные системы. Основные нормативные требования и стандарты.	10	6	0	4
6	Использование геолокационных сервисов.	2	2	0	0

5.1. Лекции

№ лекции	№ раздела	Наименование или краткое содержание лекционного занятия	Кол-во часов
----------	-----------	---	--------------

1	1	Введение в геоинформационные технологии . Основопологающие понятия и термины. Эволюция ГИС. . Сферы применения ГИС. Базовые компоненты ГИС. Модели данных в ГИС. Организация и обработка информации в ГИС. Модели организации пространственных данных. Принципы организации информации в ГИС. Ввод информации в ГИС. Ввод данных в ГИС с растровой моделью данных	6
2	2	Общая характеристика и требования к компонентам АИС ЗК по видам обеспечения (методического, информационного, картографического, технического, программного, лингвистического, организационного). Функциональная модель АИС ЗК .	6
3	3	Состав и структура баз данных реестров: земельных участков, юридических и физических лиц, реестра прав и ограничений на объекты землепользования. Технология информационного взаимодействия АИС земельного и других кадастров. Базовые модели реестра зданий и сооружений. Состав и структура баз данных реестра зданий и сооружений	6
4	4	Классификация, состав и структура функциональных автоматизированных рабочих мест (АРМ) регистрации, контроля, актуализации, использование и администрирование баз данных АИС ЗК. Принципы взаимодействия комплексов в локальных вычислительных сетях с использованием серверов баз данных. Создание SQL серверов геоданных, принципы индексации пространственных данных и построения пространственных запросов.	6
5	5	Государственные и корпоративные геоинформационные системы. Основные нормативные требования и стандарты. Использование геолокационных сервисов,	6
6	6	Использование геолокационных сервисов,	2

5.2. Практические занятия, семинары

Не предусмотрены

5.3. Лабораторные работы

№ занятия	№ раздела	Наименование или краткое содержание лабораторной работы	Кол-во часов
1	1	Решение аналитических задач в ГИС	4
2	2	Состав и структура банка кадастровых данных - ядра АИС ЗК. Базы картографических и геодезических данных. Структура и состав баз реестров ЗК. Объектно-ориентированная модель банка кадастровых данных. Сущности и атрибуты объектов ЗК, типы отношений между сущностями ЗК и способы их отображения в базах данных. Концептуальная, информационно-логическая и технологическая модели баз данных. Обзор средств концептуального проектирования баз данных.	2
3	3	Базы данных кадастрового зонирования земель. Состав и структура баз данных функционального, экологического, историко-культурного зонирования и инженерно-геологических процессов. Методы и технологии геокодирования схем зонирования земель	4
4	4	Принципы геокодирования объектов земельного кадастра в геоинформационных системах и взаимодействие наборов пространственных и атрибутивных данных.	2
5	5	Государственные и корпоративные геоинформационные системы. Основные нормативные требования и стандарты.	4

5.4. Самостоятельная работа студента

Выполнение СРС			
Подвид СРС	Список литературы (с указанием разделов, глав, страниц) / ссылка на ресурс	Семестр	Кол-во часов
подготовка к экзамену	Карманов А.Г., Кнышев А.И., Елисеева В.В. Геоинформационные системы территориального управления: Учебное пособие – СПб: Университет ИТМО, 2015. – 121 с. https://e.lanbook.com/book/91484	7	10
подготовка к семинару	Бабич М.Ю., Бурмистров А.В., Мартышкин А.И. Геоинформационная система ArcView. Методические указания к лабораторным работам. — Пенза : ПензГТУ, 2014. - 85с. . https://e.lanbook.com/book/62446	7	20
поиск информации к практическим занятиям	https://edu.susu.ru/course/view.php?id=143379	7	21,5

6. Фонд оценочных средств для проведения текущего контроля успеваемости, промежуточной аттестации

Контроль качества освоения образовательной программы осуществляется в соответствии с Положением о балльно-рейтинговой системе оценивания результатов учебной деятельности обучающихся.

6.1. Контрольные мероприятия (КМ)

№ КМ	Се-местр	Вид контроля	Название контрольного мероприятия	Вес	Макс. балл	Порядок начисления баллов	Учитывается в ПА
1	7	Текущий контроль	Контрольное задание №1 по ГИС : письменные ответы на вопросы	1	3	Общее количество вопросов составляет 11. Общее количество времени на письменные ответы составляет 35 минут. 1 балл - правильность ответа от 30 до 50% (3-5 правильных ответов) 2 балла - правильность ответа от 50 до 70% (6-8 правильных ответов) 3 балла - правильность ответа от 70% до 100% (9- 11 правильных ответов)	экзамен
2	7	Текущий контроль	Контрольное мероприятие №2: письменные ответы на вопросы	1	3	Общее количество вопросов составляет 11. Общее количество времени на письменные ответы составляет 35 минут. 1 балл - правильность ответа от 30 до 50% (3-5 правильных ответов) 2 балла - правильность ответа от 50 до 70% (6-8 правильных ответов) 3 балла - правильность ответа от 70% до 100% (9- 11 правильных ответов)	экзамен
3	7	Текущий контроль	Реферат	1	3	Реферат оценивается по 3ех балльной шкале, баллы переводятся в оценки успеваемости следующим образом: • 3 балла – «отлично»; (устная защита	экзамен

						с соблюдением регламента представленного реферата с электронной презентацией); • 2 балла – «хорошо» (оформленный реферат с подготовленной электронной презентацией); • 1 балл – «удовлетворительно» (реферат оформлен в соответствии с требованиями и предоставлен); • 0 баллов – «неудовлетворительно» (реферат оформлен не по требованиям или не предоставлен)	
4	7	Текущий контроль	Решение тестов	1	3	Общее количество тестов составляет 12. Общее количество времени на решение тестов составляет 35 минут. 1- правильность ответа от 30 до 50% (количество правильно-решённых тестов от 4 до 6) 2-правильность ответа от 50 до 70% (количество правильно-решённых тестов от 7 до 9) 3- правильность ответа от 70% до 100% (количество правильно-решённых тестов от 10 до 12)	экзамен
5	7	Текущий контроль	Задание по ГИС (стили, тематические карты)	1	3	Цель выполнения задания по ГИС - получение тематической карты кадастровой стоимости земельных участков, путем использования гибких систем символики и подписей QGIS. Результатом работы является создание "макетов". Оценивается качество создания карты, полученной на основании созданного макета и правильность выполнения операций, производимых в программе QGIS. невыполнение задания - 0 выполнение задания 50% (сделана только таблица, в соответствии с заданием 1 в инструкции, описанной в прикрепленном файле "Задание по ГИС (стили, тематические карты)") - 1 выполнение задания свыше 50% (сделана таблица с привязкой к карте, в соответствии с заданием 2 в инструкции, описанной в прикрепленном файле "Задание по ГИС (стили, тематические карты)") - 2 выполнение задания от 85% до 100 % (выполнена тематическая карта с редакционным оформлением) - 3	экзамен
6	7	Промежуточная аттестация	ответы на экзаменационные билеты	-	3	Время проведения экзамена на одного - 35 минут с учетом подготовки (20 минут - подготовка, 15 минут -устный ответ на экзаменационные вопросы). Вопросов в экзаменационном билете -	экзамен

						в количестве 2. 3 балла - правильный аргументированный ответ на 2 вопроса, с приведением примеров 2 балла - правильный ответ на 2 вопроса с наводящими вопросами 1 балл - правильный ответ на один вопрос 0 баллов - нет ответа ни на один вопрос	
--	--	--	--	--	--	---	--

6.2. Процедура проведения, критерии оценивания

Вид промежуточной аттестации	Процедура проведения	Критерии оценивания
экзамен	<p>Прохождение мероприятий промежуточной аттестации не является обязательным. Оценка за курс выставляется только по мероприятиям текущего контроля в соответствии с Положением о балльно-рейтинговой системе оценивания. Студент вправе пройти контрольное мероприятие в рамках промежуточной аттестации (экзамен) для улучшения своего рейтинга. Процедура проведения экзамена подразумевает устный ответ на экзаменационный билет. Количество вопросов в экзаменационном билете - 2. Время проведения экзамена на одного студента - 35 минут с учетом подготовки (20 минут - подготовка, 15 минут - устный ответ на вопросы). 3 балла - правильный аргументированный ответ на 2 вопроса в экзаменационном билете, с приведением примеров; 2 балла - правильный ответ на 2 вопроса в экзаменационном билете с наводящими вопросами; 1 балл - правильный ответ на один вопрос экзаменационного билета; 0 баллов - нет ответа ни на один вопрос из экзаменационного билета.</p>	В соответствии с пп. 2.5, 2.6 Положения

6.3. Паспорт фонда оценочных средств

Компетенции	Результаты обучения	№ КМ					
		1	2	3	4	5	6
ПК-2	Знает: основные виды данных, применяемых в геоинформационных системах	+	+	+	+	+	+
ПК-2	Умеет: осуществлять экспортно-импортные операции с различными видами пространственных и атрибутивных данных в ГИС, изменять вид представления данных (графический-неграфический)	+	+	+	+	+	+
ПК-2	Имеет практический опыт: подготовки отчетных форм результатов обработки данных в ГИС при помощи общего программного обеспечения, в т.ч. графических редакторов	+	+	+	+	+	+

Типовые контрольные задания по каждому мероприятию находятся в приложениях.

7. Учебно-методическое и информационное обеспечение дисциплины

Печатная учебно-методическая документация

а) основная литература:

Не предусмотрена

б) дополнительная литература:

Не предусмотрена

в) отечественные и зарубежные журналы по дисциплине, имеющиеся в библиотеке:

1. Современные информационные технологии в урбанистике, градостроительстве и региональном планировании. УРБИС-97 Москва 1 1997
Материалы 1-й специализированной конференции "Современные информационные технологии в урбанистике, градостроительстве и региональном планировании". УРБИС-97, 20-23 октября 1997 года Текст Т. 1 Госстрой России и др.; "ГИС-обозрение", журн.; Моск. архит. ин-т; ГИПРОГОР. - М.: Московский архитектурный институт, 1997. - 232 с. ил.

2. Нормативно-правовая база, программно-аппаратное обеспечение, пространственные данные и услуги на рынке геоинформатики в России. 1998 Вып. 4(1998) Ежегод. обзор ГИС-Ассоциация. - М.: ГИС-Ассоциация, 1999. - 752,[1] с.

г) методические указания для студентов по освоению дисциплины:

1. Максимова В.Н.

из них: учебно-методическое обеспечение самостоятельной работы студента:

1. Максимова В.Н.

Электронная учебно-методическая документация

№	Вид литературы	Наименование ресурса в электронной форме	Библиографическое описание
1	Основная литература	Электронно-библиотечная система издательства Лань	Карманов А.Г., Кнышев А.И., Елисеева В.В. Геоинформационные системы территориального управления: Учебное пособие – СПб: Университет ИТМО, 2015. – 121 с. https://e.lanbook.com/book/91484
2	Дополнительная литература	Электронно-библиотечная система издательства Лань	Бабич М.Ю., Бурмистров А.В., Мартышкин А.И. Геоинформационная система ArcView. Методические указания к лабораторным работам. — Пенза : ПензГТУ, 2014. - 85с. . https://e.lanbook.com/book/62446

Перечень используемого программного обеспечения:

1. -GeoGebra(бессрочно)
2. -Java SE SDK (комплект для разработки на Java SE)(бессрочно)

Перечень используемых профессиональных баз данных и информационных справочных систем:

1. -The Cambridge Crystallographic Data Centre(31.12.2023)
2. -База данных ВИНТИ РАН(бессрочно)

8. Материально-техническое обеспечение дисциплины

Вид занятий	№	Основное оборудование, стенды, макеты, компьютерная техника,
-------------	---	--

	ауд.	предустановленное программное обеспечение, используемое для различных видов занятий
Лекции	152 (1)	мультимедийный класс, проектор и компьютеры в локальной сети
Практические занятия и семинары	152 (1)	Мультимедийный класс, проектор и компьютеры в локальной сети