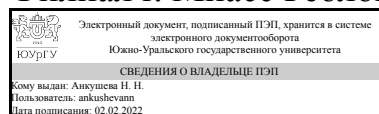


ЮЖНО-УРАЛЬСКИЙ ГОСУДАРСТВЕННЫЙ УНИВЕРСИТЕТ

УТВЕРЖДАЮ:
Декан факультета
Филиал г. Миасс Геологический



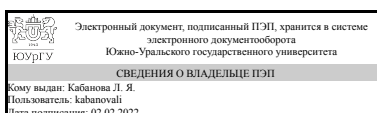
Н. Н. Анкушева

РАБОЧАЯ ПРОГРАММА

дисциплины 1.Ф.С1.16 Прикладная геохимия и геохимические методы поисков месторождений полезных ископаемых
для специальности 21.05.02 Прикладная геология
уровень Специалистет
специализация Прикладная геохимия, минералогия и геммология
форма обучения заочная
кафедра-разработчик Минералогия и геохимия

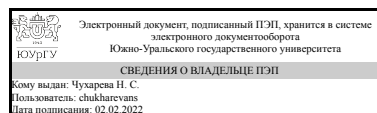
Рабочая программа составлена в соответствии с ФГОС ВО по направлению подготовки 21.05.02 Прикладная геология, утверждённым приказом Минобрнауки от 12.08.2020 № 953

Зав.кафедрой разработчика,
к.геол.-минерал.н., доц.



Л. Я. Кабанова

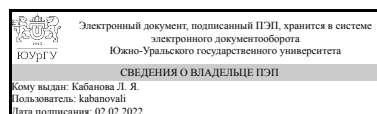
Разработчик программы,
преподаватель



Н. С. Чухарева

СОГЛАСОВАНО

Руководитель образовательной
программы
к.геол.-минерал.н., доц.



Л. Я. Кабанова

1. Цели и задачи дисциплины

Целью дисциплины «Прикладная геохимия и геохимические методы поисков месторождений полезных ископаемых» направлена на приобретение студентами знаний о закономерностях распределения химических элементов и их соединений в земной коре, а так же об условиях формирования месторождений полезных ископаемых, образования первичных и вторичных ореолов и потоков рассеяния элементов. В задачи дисциплины входит: - получение знаний о факторах нахождения и миграции элементов в пределах земной коры; типах геохимических барьеров; - знаний об условиях формирования и разрушения месторождений полезных ископаемых; - понятие ореола рассеяния и использование ореолов рассеяния при поисках месторождений полезных ископаемых; - приобретение навыков построения геохимических карт и расчета геохимических аномалий, а также интерпретации полученных данных; - овладение справочной и специальной литературой.

Краткое содержание дисциплины

В рамках дисциплины студенты приобретают знания о факторах накопления и миграции элементов в земной коре, образования месторождений полезных ископаемых, методах поиска месторождений по первичным и вторичным ореолам и потокам рассеяния элементов; практические навыки пересчета геохимических данных и построения соответствующих карт и диаграмм и интерпретации полученных данных. Формы нахождения элементов в земной коре Факторы миграции элементов Геохимические барьеры Общие принципы геохимических методов поисков Ландшафтно-геохимические исследования Первичные ореолы элементов-индикаторов Первичные термобарогеохимические ореолы Вторичные ореолы и потоки рассеяния Методика геохимического картирования Методы анализа геохимических проб

2. Компетенции обучающегося, формируемые в результате освоения дисциплины

Планируемые результаты освоения ОП ВО (компетенции)	Планируемые результаты обучения по дисциплине
ПК-4 способность проводить полевое изучение магматических и метаморфических комплексов, ореолов метасоматических пород, отбирать материал для лабораторного исследования горных пород	Знает: Виды геохимических методов поисков и разведки месторождений металлических, неметаллических и горючих полезных ископаемых; Технологию производства геохимических методов поисков и разведки; Умеет: Пользоваться вычислительной техникой для решения геохимических задач; Производить геологическую интерпретацию геохимических данных; Имеет практический опыт: полевых геохимических съемок и отбора геохимических проб.

3. Место дисциплины в структуре ОП ВО

Перечень предшествующих дисциплин, видов работ учебного плана	Перечень последующих дисциплин, видов работ
---	---

Структурная геология и геокартирование	Не предусмотрены
--	------------------

Требования к «входным» знаниям, умениям, навыкам студента, необходимым при освоении данной дисциплины и приобретенным в результате освоения предшествующих дисциплин:

Дисциплина	Требования
Структурная геология и геокартирование	Знает: основные структурные элементы земной коры, их свойства и строение., морфологические особенности геологических тел различного генезиса; параметры пространственного положения пластов; классификации: несогласий, складок, складчатых комплексов, разрывов, тектонитов; особенности структуры вулканических, плутонических и метаморфических комплексов; основные структурные парагенезы и механизмы их формирования; основные модели формирования разрывных нарушений; Умеет: анализировать геологические карты с целью выделения структурно-вещественных элементов и прогноза полезных ископаемых., анализировать геологические карты с целью определения морфологии и генезиса геологических тел, параметров их пространственного положения. Имеет практический опыт: навыков методики картирования различных по происхождению геологических комплексов, организации и проведения геологосъемочных работ. , владения методами диагностики и документации геологических тел разного масштаба, их происхождения с целью использования результатов геолого-съемочных работ для прогноза и поиска полезных ископаемых.

4. Объём и виды учебной работы

Общая трудоемкость дисциплины составляет 3 з.е., 108 ч., 18,25 ч. контактной работы

Вид учебной работы	Всего часов	Распределение по семестрам в часах
		Номер семестра
		10
Общая трудоёмкость дисциплины	108	108
<i>Аудиторные занятия:</i>	12	12
Лекции (Л)	8	8
Практические занятия, семинары и (или) другие виды аудиторных занятий (ПЗ)	4	4
Лабораторные работы (ЛР)	0	0
<i>Самостоятельная работа (СРС)</i>	89,75	89,75

с применением дистанционных образовательных технологий	0	
подготовка конспектов	30	30
подготовка к зачету	20	20
подготовка практических работ	19,75	19.75
подготовка реферата	20	20
Консультации и промежуточная аттестация	6,25	6,25
Вид контроля (зачет, диф.зачет, экзамен)	-	зачет

5. Содержание дисциплины

№ раздела	Наименование разделов дисциплины	Объем аудиторных занятий по видам в часах			
		Всего	Л	ПЗ	ЛР
1	Введение. Теоретические основы прикладной геохимии и геохимических методов поисков	2	1	1	0
2	Геохимические барьеры и геохимические ландшафты	1	1	0	0
3	Общие принципы геохимических методов поисков	3	2	1	0
4	Первичные ореолы элементов-индикаторов	3	2	1	0
5	Вторичные ореолы и потоки рассеяния	3	2	1	0

5.1. Лекции

№ лекции	№ раздела	Наименование или краткое содержание лекционного занятия	Кол-во часов
1	1	Сущность, цели и задачи геохимических методов поисков. Основные понятия и определения. Основные Формы нахождения элементов в земной коре и Факторы миграции элементов.	1
1	2	Понятие геохимического барьера. Классы геохимических барьеров. Понятия о геохимических ландшафтах. Классификация ландшафтов.	1
2	3	Основные регионально-геохимические понятия: геохимические провинции, геохимические щиты, пояса и узлы; геохимические эпохи. Общие понятия о месторождениях полезных ископаемых, первичных и вторичных геохимических ореолов. Геохимические поля концентрации и перераспределения элементов-индикаторов. Геохимические аномалии, их классификации. Ассоциации элементов-индикаторов. Поисковые критерии и признаки. Методы анализа геохимических проб.	2
3	4	Первичные ореолы месторождений: общие понятия о первичных литохимических, атмохимических, гидрогеохимических ореолах рассеяния. Первичные ореолы магматических, постмагматических, гидротермальных, экзогенных месторождений. Ореолы нефтяных и газовых месторождений. Методика проведения работ, оценка аномалий: расчет фона, линейной и площадной продуктивности; вероятные и ожидаемые прогнозные ресурсы.	2
4	5	Общие закономерности формирования. Потоки рассеяния. Биогеохимические ореолы рассеяния. Гидрогеохимические ореолы рассеяния. Атмохимические ореолы рассеяния. Шлиховые ореолы рассеяния. Методика проведения работ, оценка аномалий: расчет фона, линейной и площадной продуктивности; вероятные и ожидаемые прогнозные ресурсы	2

5.2. Практические занятия, семинары

№ занятия	№ раздела	Наименование или краткое содержание практического занятия, семинара	Кол-во часов
1	1	Определение закона распределения случайной величины. Построение гистограмм, вариационных и интегральных кривых	1
2	3	Определение связи между геохимическими параметрами (содержаниями, пробами и т.д.); вычисление коэффициентов корреляции	1
3	4	Определение фоновых и аномальных содержаний. Проверка закона распределения случайной величины методом Колмогорова	1
4	5	Определение зональности распределения элементов-индикаторов в месторождении	1

5.3. Лабораторные работы

Не предусмотрены

5.4. Самостоятельная работа студента

Выполнение СРС			
Подвид СРС	Список литературы (с указанием разделов, глав, страниц) / ссылка на ресурс	Семестр	Кол-во часов
подготовка конспектов	ПУМД, осн. и доп. лит., все разделы ЭУМД, осн. и доп. лит., все разделы	10	30
подготовка к зачету	ПУМД, осн. и доп. лит., все разделы ЭУМД, осн. и доп. лит., все разделы	10	20
подготовка практических работ	ПУМД, осн. и доп. лит., все разделы ЭУМД, осн. и доп. лит., все разделы Метод. пособия №2-3	10	19,75
подготовка реферата	ПУМД, осн. и доп. лит., все разделы ЭУМД, осн. и доп. лит., все разделы Метод. пособие №1	10	20

6. Текущий контроль успеваемости, промежуточная аттестация

Контроль качества освоения образовательной программы осуществляется в соответствии с Положением о балльно-рейтинговой системе оценивания результатов учебной деятельности обучающихся.

6.1. Контрольные мероприятия (КМ)

№ КМ	Се-местр	Вид контроля	Название контрольного мероприятия	Вес	Макс. балл	Порядок начисления баллов	Учитывается в ПА
1	10	Текущий контроль	проверка реферата	1	5	Темы рефератов выдаются преподавателем индивидуально. При оценивании результатов мероприятия используется балльно-рейтинговая система оценивания результатов учебной деятельности обучающихся (утверждена приказом ректора от 24.05.2019 г. № 179). Реферат	зачет

						оценивается в 5 баллов. Общий балл складывается из следующих показателей: Творческий характер работы – 2 балла Логичность и обоснованность выводов - 2 балла. Умение ответить на вопросы - 1 балл.	
2	10	Текущий контроль	проверка конспектов	1	5	Студенту дается задание составить конспект по конкретной теме. При оценивании результатов мероприятия используется балльно-рейтинговая система оценивания результатов учебной деятельности обучающихся (утверждена приказом ректора от 24.05.2019 г. № 179). Правильно составленный конспект равен 5 баллам. Неправильно составленный конспект равен 0 баллов.	зачет
3	10	Текущий контроль	проверка практических работ	1	9	При оценивании результатов мероприятия используется балльно-рейтинговая система оценивания результатов учебной деятельности обучающихся (утверждена приказом ректора от 24.05.2019 г. № 179). Правильное решение задачи соответствует 3 баллам. Частично правильный ответ соответствует 1 баллу. Неправильный ответ на вопрос соответствует 0 баллов.	зачет
4	10	Промежуточная аттестация	зачет	-	10	Каждый студент устно опрашивается по билету, сформированному из вопросов, выносимых на зачет. Билет содержит два вопроса. При оценивании результатов мероприятия используется балльно-рейтинговая система оценивания результатов учебной деятельности обучающихся (утверждена приказом ректора от 24.05.2019 г. № 179) Правильный ответ на вопрос соответствует 5 баллам. Неправильный ответ на вопрос соответствует 0 баллов.	зачет

6.2. Процедура проведения, критерии оценивания

Вид промежуточной аттестации	Процедура проведения	Критерии оценивания
зачет	Каждый студент устно опрашивается по билету, сформированному из вопросов, выносимых на зачет. Билет содержит два вопроса. При оценивании результатов мероприятия используется балльно-рейтинговая система оценивания результатов учебной деятельности обучающихся (утверждена приказом ректора от 24.05.2019 г. № 179) Правильный ответ на вопрос соответствует 5 баллам. Неправильный ответ на вопрос соответствует 0 баллов. Максимальное количество баллов – 10.	В соответствии с пп. 2.5, 2.6 Положения

6.3. Оценочные материалы

Компетенции	Результаты обучения	№
-------------	---------------------	---

		КМ			
		1	2	3	4
ПК-4	Знает: Виды геохимических методов поисков и разведки месторождений металлических, неметаллических и горючих полезных ископаемых; Технологию производства геохимических методов поисков и разведки;	+	+		+
ПК-4	Умеет: Пользоваться вычислительной техникой для решения геохимических задач; Производить геологическую интерпретацию геохимических данных;	+		+	+
ПК-4	Имеет практический опыт: полевых геохимических съемок и отбора геохимических проб.				+

Фонды оценочных средств по каждому контрольному мероприятию находятся в приложениях.

7. Учебно-методическое и информационное обеспечение дисциплины

Печатная учебно-методическая документация

а) основная литература:

1. Матвеев, А.А. Геохимические методы поисков месторождений полезных ископаемых: учебник/ А.А. Матвеев, А.П. Соловов.- М.: КДУ, 2011.- 564 с.: ил.

б) дополнительная литература:

1. Алексеенко, В.А. Геохимические методы поисков месторождений полезных ископаемых: учебник для вузов /В.А. Алексеенко.- 2-е изд., перераб. и доп. - М.: Логос, 2000. - 354 с. - (Учебник для XXI века)

в) отечественные и зарубежные журналы по дисциплине, имеющиеся в библиотеке:

Не предусмотрены

г) методические указания для студентов по освоению дисциплины:

1. Алексеенко В. А. Геохимические барьеры: учебное пособие для вузов/В.А. Алексеенко, Л.П. Алексеенко.-М.:Логос,2005.-143 с.:ил.
2. Сауков, А.А. Геохимические методы поисков месторождений полезных ископаемых: : учебное пособие /А.А. Сауков; под ред. М.Г. Валяшко.- М.: МГУ, 1963.- 248 с.
3. Сафина, Н.П.Общие требования к содержанию и оформлению курсовых работ и рефератов для направления подготовки 05.03.01 «Геология», специальности 21.05.02 «Прикладная геология». Методические указания / Н.П. Сафина. – Челябинск: Издательский центр ЮУрГУ, 2020. – 27 с.

из них: учебно-методическое обеспечение самостоятельной работы студента:

1. Алексеенко В. А. Геохимические барьеры: учебное пособие для вузов/В.А. Алексеенко, Л.П. Алексеенко.-М.:Логос,2005.-143 с.:ил.
2. Сафина, Н.П.Общие требования к содержанию и оформлению курсовых работ и рефератов для направления подготовки 05.03.01 «Геология», специальности 21.05.02 «Прикладная геология». Методические указания / Н.П. Сафина. – Челябинск: Издательский центр ЮУрГУ, 2020. – 27 с.

Электронная учебно-методическая документация

№	Вид литературы	Наименование ресурса в электронной форме	Библиографическое описание
1	Основная литература	Образовательная платформа Юрайт	Буланов, В.А. Геохимические методы поисков месторождений полезных ископаемых: учебное пособие для вузов /В.А. Буланов, С.А. Сасим. – 2-е изд., переаб. и доп. – М.: Юрайт, 2020. https://urait.ru/viewer/geohimicheskie-metody-poiskov-mestorozhdeniy-poleznyh-iskopaemyh-454026#page/1
2	Дополнительная литература	Электронно-библиотечная система Znanium.com	Серебряков, О. И. Геохимические дистанционные поиски месторождений : учебник / О.И. Серебряков, Л.Ф. Ушивцева. — Москва : ИНФРА-М, 2018. — 251 с. + Доп. материалы [Электронный ресурс; Режим доступа: https://new.znanium.com]. — (Высшее образование: Бакалавриат).
3	Дополнительная литература	Электронно-библиотечная система издательства Лань	Черняхов, В. Б. Геохимические ореолы медноколчеданных месторождений Оренбургского Урала : учебное пособие / В. Б. Черняхов, Е. Г. Щеглова. — Оренбург : ОГУ, 2015. — 353 с. — ISBN 978-5-7410-1358-8. https://e.lanbook.com/book/97987 (дата обращения: 18.03.2020)
4	Основная литература	Электронно-библиотечная система Znanium.com	Портнов, А. М. Практическая геохимия : учебное пособие / А. М. Портнов. - Москва ; Вологда : Инфра-Инженерия, 2021. - 152 с. - ISBN 978-5-9729-0690-1. https://znanium.com/catalog/product/1835974 (дата обращения: 10.09.2021)
5	Основная литература	Электронно-библиотечная система Znanium.com	Стримжа, Т. П. Прикладная геохимия: Учебное пособие / Стримжа Т.П., Леонтьев С.И. - Краснояр.:СФУ, 2015. - 252 с.: ISBN 978-5-7638-3344-7. https://znanium.com/catalog/product/967694 (дата обращения: 03.12.2020).

Перечень используемого программного обеспечения:

1. Microsoft-Windows(бессрочно)
2. -GIMP 2(бессрочно)
3. -ONLY Office Desktop(бессрочно)
4. -LibreOffice(бессрочно)
5. ABBYY-FineReader 8(бессрочно)

Перечень используемых профессиональных баз данных и информационных справочных систем:

Нет

8. Материально-техническое обеспечение дисциплины

Вид занятий	№ ауд.	Основное оборудование, стенды, макеты, компьютерная техника, предустановленное программное обеспечение, используемое для различных видов занятий
Лекции	304 (1)	Тектоническая карта России, сопредельных территорий и акваторий – М 1:4 000 000, Схема металлогенического районирования России – М 1:5 000 000, Карта «Тектоника и минеральные ресурсы России» – М 1:4 500

		000, Схема нефте- и газоносные ресурсы мира – М 1:6 000 000, Мультимедийное оборудование (переносной ноутбук, телевизор)
Практические занятия и семинары	304 (1)	Мультимедийное оборудование (переносной ноутбук, телевизор)
Зачет, диф. зачет	304 (1)	не предусмотрено
Самостоятельная работа студента	304 (1)	Тектоническая карта России, сопредельных территорий и акваторий – М 1:4 000 000, Схема металлогенического районирования России – М 1:5 000 000, Карта «Тектоника и минеральные ресурсы России» – М 1:4 500 000, Схема нефте- и газоносные ресурсы мира – М 1:6 000 000, Мультимедийное оборудование (переносной ноутбук, телевизор)