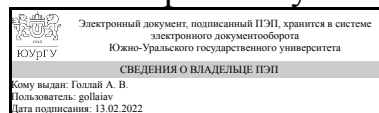


ЮЖНО-УРАЛЬСКИЙ ГОСУДАРСТВЕННЫЙ УНИВЕРСИТЕТ

УТВЕРЖДАЮ:
Директор института
Высшая школа электроники и
компьютерных наук



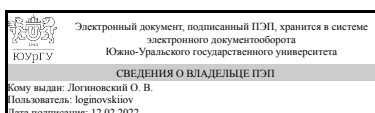
А. В. Голлой

РАБОЧАЯ ПРОГРАММА

дисциплины 1.О.23 Геоинформационные системы
для направления 02.03.02 Фундаментальная информатика и информационные технологии
уровень Бакалавриат
форма обучения очная
кафедра-разработчик Информационно-аналитическое обеспечение управления в социальных и экономических системах

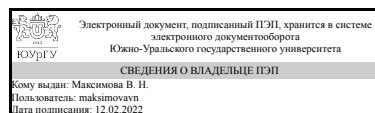
Рабочая программа составлена в соответствии с ФГОС ВО по направлению подготовки 02.03.02 Фундаментальная информатика и информационные технологии, утверждённым приказом Минобрнауки от 23.08.2017 № 808

Зав.кафедрой разработчика,
д.техн.н., проф.



О. В. Логиновский

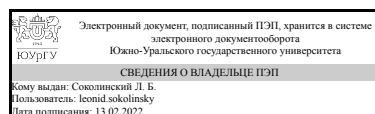
Разработчик программы,
к.пед.н., доцент



В. Н. Максимова

СОГЛАСОВАНО

Руководитель направления
д.физ.-мат.н., проф.



Л. Б. Соколинский

1. Цели и задачи дисциплины

Приобретение студентами теоретических знаний и практических навыков по основам построения и применение автоматизированных систем земельного кадастра на базе ГИС технологий; освоение геоинформационных технологий и формирование у специалистов навыка создавать ГИС-проекты, выполнять пространственный анализ геоданных для решения задач кадастра.

Краткое содержание дисциплины

Обучение курса направлено на знакомство учащихся с основами геоинформационных систем, направленных на обеспечение интеграции данных о территории, представленных в различных системах координат, также в результате курса студенты освоят теории картографических проекций для создания карт в геоинформационных системах и решения практических задач, в том числе при ведении Государственного кадастра недвижимости.

2. Компетенции обучающегося, формируемые в результате освоения дисциплины

Планируемые результаты освоения ОП ВО (компетенции)	Планируемые результаты обучения по дисциплине
ОПК-6 Способен понимать принципы работы современных информационных технологий и использовать их для решения задач профессиональной деятельности	Знает: программные продукты и их основные характеристики, классификацию вычислительных структур, функционально-логическую структуру ЭВМ, перспективы развития вычислительных средств Умеет: классифицировать программные продукты, анализировать способы управления вычислениями в вычислительных системах, синтезировать логические схемы, повышать эффективность работы вычислительных систем Имеет практический опыт: анализа логических основ построения вычислительных машин, маршрутизации телекоммуникационных систем, работы в операционных системах, организации прерываний

3. Место дисциплины в структуре ОП ВО

Перечень предшествующих дисциплин, видов работ учебного плана	Перечень последующих дисциплин, видов работ
ФД.01 Академия интернета вещей, Учебная практика, научно-исследовательская работа (получение первичных навыков научно-исследовательской работы) (4 семестр)	Не предусмотрены

Требования к «входным» знаниям, умениям, навыкам студента, необходимым при освоении данной дисциплины и приобретенным в результате освоения предшествующих дисциплин:

Дисциплина	Требования
------------	------------

<p>ФД.01 Академия интернета вещей</p>	<p>Знает: принципы организации и функционирования интернета вещей, существующие технологии в области интернета вещей, основные направления развития в области интернета вещей, принципы организации и функционирования технологий интернета вещей, существующие технологии в области интернета вещей Умеет: анализировать взаимосвязи осваиваемых объектов и делать соответствующие выводы, разбираться в существующих технологиях интернета вещей и применять их к конкретным задачам, использовать поиск информации в сети интернет, анализировать информацию и применять полученные знания для решения поставленных задач, работать с микроконтроллерами и основными отладочными платами, проектировать целостные системы интернета вещей Имеет практический опыт: использования специальной терминологии, программирования конечных устройств, разработки моделей и алгоритмов для взаимодействия с программными и аппаратными комплексами, программирования конечных устройств, подключения конечных устройств в сеть, создания программного решения обработки и хранения данных с применением облачных технологий</p>
<p>Учебная практика, научно-исследовательская работа (получение первичных навыков научно-исследовательской работы) (4 семестр)</p>	<p>Знает: основы составления технической документации на разработку программного средства с использованием стандартов норм и правил, основы функционирования современных платформ отечественного и зарубежного происхождения для проектирования и разработки программных средств Умеет: составлять техническое задание на разработку программного средства, планировать этапы решения поставленной задачи, использовать возможности современных средств разработки при создании прикладного программного обеспечения Имеет практический опыт: составление технического задания, чтение технического задания, подготовленного заказчиком, реализация задач, обозначенных в техническом задании, составление пояснительной записки к реализованным задачам, применения современных средств разработки при решении задач профессиональной деятельности</p>

4. Объём и виды учебной работы

Общая трудоемкость дисциплины составляет 3 з.е., 108 ч., 56,5 ч. контактной работы

Вид учебной работы	Всего часов	Распределение по семестрам в часах	
		Номер семестра	
		7	
Общая трудоёмкость дисциплины	108	108	
<i>Аудиторные занятия:</i>	48	48	
Лекции (Л)	32	32	
Практические занятия, семинары и (или) другие виды аудиторных занятий (ПЗ)	0	0	
Лабораторные работы (ЛР)	16	16	
<i>Самостоятельная работа (СРС)</i>	51,5	51,5	
с применением дистанционных образовательных технологий	0		
подготовка к экзамену	10	10	
поиск информации к практическим занятиям	21,5	21,5	
подготовка к семинару	20	20	
Консультации и промежуточная аттестация	8,5	8,5	
Вид контроля (зачет, диф.зачет, экзамен)	-	экзамен	

5. Содержание дисциплины

№ раздела	Наименование разделов дисциплины	Объем аудиторных занятий по видам в часах			
		Всего	Л	ПЗ	ЛР
1	Основы геоинформационных технологий	10	6	0	4
2	Структурная и сущностная модель ГИС .	8	6	0	2
3	Геоаналитические операции в ГИС	10	6	0	4
4	Методы обновления данных в ГИС (ДДЗЗ, аэросъемка, полевые измерения, особенности СУБД)	8	6	0	2
5	Государственные и корпоративные геоинформационные системы. Основные нормативные требования и стандарты.	10	6	0	4
6	Использование геолокационных сервисов.	2	2	0	0

5.1. Лекции

№ лекции	№ раздела	Наименование или краткое содержание лекционного занятия	Кол-во часов
1	1	Введение в геоинформационные технологии . Основопологающие понятия и термины. Эволюция ГИС. . Сферы применения ГИС. Базовые компоненты ГИС. Модели данных в ГИС. Организация и обработка информации в ГИС. Модели организации пространственных данных. Принципы организации информации в ГИС. Ввод информации в ГИС. Ввод данных в ГИС с растровой моделью данных	6
2	2	Эволюция ГИС, сферы применения ГИС, базовые компоненты ГИС, географические и атрибутивные данные, ГИС и цифровая картография, аппаратная платформа ГИС, типология ГИС	6
3	3	Модели данных в ГИС, организация и обработка данных в ГИС, модели организации пространственных данных, принципы организации информации в ГИС, ввод информации в ГИС, ввод данных в ГИС с растровой моделью данных, ошибки оцифровки карт, анализ информации в ГИС	6

4	4	Понятие дистанционного зондирования, оптические методы дистанционного зондирования, радиотехнические методы ДЗ, прием информации со спутников, спутники для дистанционного зондирования, анализ спутниковых изображений, связь информации ДЗ с реальным миром	6
5	5	Государственные и корпоративные геоинформационные системы. Основные нормативные требования и стандарты. Использование геолокационных сервисов,	6
6	6	Использование геолокационных сервисов,	2

5.2. Практические занятия, семинары

Не предусмотрены

5.3. Лабораторные работы

№ занятия	№ раздела	Наименование или краткое содержание лабораторной работы	Кол-во часов
1	1	Решение аналитических задач в ГИС	4
2	2	Программное обеспечение, установка и поддержка QGIS в актуальном состоянии; настройка интерфейса и расширение функциональных возможностей с помощью модулей; управление данными, которые находятся в разных системах координат и проекциях;	2
3	3	Этапы разработки ГИС, особенности проектирования ГИС.	4
4	4	Особенности формирования цифровых космических изображений. Общее комплексное дешифрирование: топографическое и ландшафтное. общегеографическое дешифрирование: геологическое, геоморфологическое, почвенное, лесное, гидрологическое, отраслевое тематическое специальное дешифрирование	2
5	5	Государственные и корпоративные геоинформационные системы. Основные нормативные требования и стандарты.	4

5.4. Самостоятельная работа студента

Выполнение СРС			
Подвид СРС	Список литературы (с указанием разделов, глав, страниц) / ссылка на ресурс	Семестр	Кол-во часов
подготовка к экзамену	Карманов А.Г., Кнышев А.И., Елисеева В.В. Геоинформационные системы территориального управления: Учебное пособие - СПб: Университет ИТМО, 2015. - 121 с. М.Ю. Бабич, А.В. Бурмистров, А.И. Мартышкин Работа в среде ArcView: Методические указания к выполнению лабораторных работ - Пенза: Изд-во Пенз. гос. технолог. ун-та, 2014. - 85с.	7	10
поиск информации к практическим занятиям	Презентации, выложенные в курс в системе "Электронный ЮУрГУ"	7	21,5
подготовка к семинару	Карманов А.Г., Кнышев А.И., Елисеева В.В. Геоинформационные системы территориального управления: Учебное пособие - СПб: Университет ИТМО, 2015.	7	20

6. Текущий контроль успеваемости, промежуточная аттестация

Контроль качества освоения образовательной программы осуществляется в соответствии с Положением о балльно-рейтинговой системе оценивания результатов учебной деятельности обучающихся.

6.1. Контрольные мероприятия (КМ)

№ КМ	Се-местр	Вид контроля	Название контрольного мероприятия	Вес	Макс. балл	Порядок начисления баллов	Учитывается в ПА
1	7	Текущий контроль	Контрольное задание №1 по ГИС : письменные ответы на вопросы	1	3	Общее количество вопросов составляет 11. Общее количество времени на письменные ответы составляет 35 минут. 1 балл - правильность ответа от 30 до 50% (3-5 правильных ответов) 2 балла - правильность ответа от 50 до 70% (6-8 правильных ответов) 3 балла - правильность ответа от 70% до 100% (9- 11 правильных ответов)	экзамен
2	7	Текущий контроль	Контрольное мероприятие №2: письменные ответы на вопросы	1	3	Общее количество вопросов составляет 11. Общее количество времени на письменные ответы составляет 35 минут. 1 балл - правильность ответа от 30 до 50% (3-5 правильных ответов) 2 балла - правильность ответа от 50 до 70% (6-8 правильных ответов) 3 балла - правильность ответа от 70% до 100% (9- 11 правильных ответов)	экзамен
3	7	Текущий контроль	реферат	1	3	Реферат оценивается по 3ех балльной шкале, баллы переводятся в оценки успеваемости следующим образом: • 3 балла – «отлично»; (устная защита с соблюдением регламента представленного реферата с электронной презентацией); • 2 балла – «хорошо» (оформленный реферат с подготовленной электронной презентацией); • 1 балл – «удовлетворительно" (реферат оформлен в соответствии с требованиями и предоставлен); • 0 баллов – «неудовлетворительно" (реферат оформлен не по требованиям или не предоставлен)	экзамен
4	7	Текущий контроль	Решение тестов	1	3	Общее количество тестов составляет 12. Общее количество времени на решение тестов составляет 35 минут. 1- правильность ответа от 30 до 50%	экзамен

						(количество правильно-решённых тестов от 4 до 6) 2-правильность ответа от 50 до 70% (количество правильно-решённых тестов от 7 до 9) 3- правильность ответа от 70% до 100% (количество правильно-решённых тестов от 10 до 12)	
5	7	Текущий контроль	Задание по ГИС (стили, тематические карты)	1	3	Цель выполнения задания по ГИС - получение тематической карты кадастровой стоимости земельных участков, путем использования гибких систем символики и подписей QGIS. Результатом работы является создание "макетов". Оценивается качество создания карты, полученной на основании созданного макета и правильность выполнения операций, производимых в программе QGIS. невыполнение задания - 0 выполнение задания 50% (сделана только таблица, в соответствии с заданием 1 в инструкции, описанной в прикрепленном файле "Задание по ГИС (стили, тематические карты)") - 1 выполнение задания свыше 50% (сделана таблица с привязкой к карте, в соответствии с заданием 2 в инструкции, описанной в прикрепленном файле "Задание по ГИС (стили, тематические карты)") - 2 выполнение задания от 85% до 100 % (выполнена тематическая карта с редакционным оформлением) - 3	экзамен
6	7	Промежуточная аттестация	ответы на экзаменационные билеты	-	3	Время проведения экзамена на одного - 35 минут с учетом подготовки (20 минут - подготовка, 15 минут -устный ответ на экзаменационные вопросы). Вопросов в экзаменационном билете - в количестве 2. 3 балла - правильный аргументированный ответ на 2 вопроса, с приведением примеров 2 балла - правильный ответ на 2 вопроса с наводящими вопросами 1 балл - правильный ответ на один вопрос 0 баллов - нет ответа ни на один вопрос	экзамен

6.2. Процедура проведения, критерии оценивания

Вид промежуточной	Процедура проведения	Критерии оценивания
-------------------	----------------------	---------------------

аттестации		
экзамен	Процедура проведения экзамена подразумевает устный ответ на экзаменационный билет. Количество вопросов в экзаменационном билете - 2. Время проведения экзамена на одного студента - 35 минут с учетом подготовки (20 минут - подготовка, 15 минут - устный ответ на вопросы). 3 балла - правильный аргументированный ответ на 2 вопроса в экзаменационном билете, с приведением примеров; 2 балла - правильный ответ на 2 вопроса в экзаменационном билете с наводящими вопросами; 1 балл - правильный ответ на один вопрос экзаменационного билета; 0 баллов - нет ответа ни на один вопрос из экзаменационного билета.	В соответствии с пп. 2.5, 2.6 Положения

6.3. Оценочные материалы

Компетенции	Результаты обучения	№ КМ					
		1	2	3	4	5	6
ОПК-6	Знает: программные продукты и их основные характеристики, классификацию вычислительных структур, функционально-логическую структуру ЭВМ, перспективы развития вычислительных средств	+	+	+	+	+	+
ОПК-6	Умеет: классифицировать программные продукты, анализировать способы управления вычислениями в вычислительных системах, синтезировать логические схемы, повышать эффективность работы вычислительных систем	+	+	+	+	+	+
ОПК-6	Имеет практический опыт: анализа логических основ построения вычислительных машин, маршрутизации телекоммуникационных систем, работы в операционных системах, организации прерываний	+	+	+	+	+	+

Фонды оценочных средств по каждому контрольному мероприятию находятся в приложениях.

7. Учебно-методическое и информационное обеспечение дисциплины

Печатная учебно-методическая документация

а) *основная литература:*

Не предусмотрена

б) *дополнительная литература:*

Не предусмотрена

в) *отечественные и зарубежные журналы по дисциплине, имеющиеся в библиотеке:*

1. Современные информационные технологии в урбанистике, градостроительстве и региональном планировании. УРБИС-97 Москва 1 1997
Материалы 1-й специализированной конференции "Современные информационные технологии в урбанистике, градостроительстве и региональном планировании". УРБИС-97, 20-23 октября 1997 года Текст Т. 1 Госстрой России и др.; "ГИС-обозрение", журн.; Моск. архит. ин-т; ГИПРОГОР. - М.: Московский архитектурный институт, 1997. - 232 с. ил.

2. Нормативно-правовая база, программно-аппаратное обеспечение, пространственные данные и услуги на рынке геоинформатики в России. 1998 Вып. 4(1998) Ежегод. обзор ГИС-Ассоциация. - М.: ГИС-Ассоциация, 1999. - 752,[1] с.

г) методические указания для студентов по освоению дисциплины:

1. Максимова В.Н.

из них: учебно-методическое обеспечение самостоятельной работы студента:

1. Максимова В.Н.

Электронная учебно-методическая документация

№	Вид литературы	Наименование ресурса в электронной форме	Библиографическое описание
1	Основная литература	Электронно-библиотечная система издательства Лань	Карманов А.Г., Кнышев А.И., Елисеева В.В. Геоинформационные системы территориального управления: Учебное пособие – СПб: Университет ИТМО, 2015. – 121 с. https://e.lanbook.com/book/91484
2	Дополнительная литература	Электронно-библиотечная система издательства Лань	Бабич М.Ю., Бурмистров А.В., Мартышкин А.И. Геоинформационная система ArcView. Методические указания к лабораторным работам. — Пенза : ПензГТУ, 2014. - 85с. https://e.lanbook.com/book/62446

Перечень используемого программного обеспечения:

1. -GeoGebra(бессрочно)
2. -Java SE SDK (комплект для разработки на Java SE)(бессрочно)

Перечень используемых профессиональных баз данных и информационных справочных систем:

1. -Thr Cambridge Crystallographic Data Centre(бессрочно)
2. -База данных ВИНТИ РАН(бессрочно)

8. Материально-техническое обеспечение дисциплины

Вид занятий	№ ауд.	Основное оборудование, стенды, макеты, компьютерная техника, предустановленное программное обеспечение, используемое для различных видов занятий
Лекции	152 (1)	мультимедийный класс, проектор и компьютеры в локальной сети
Практические занятия и семинары	152 (1)	Мультимедийный класс, проектор и компьютеры в локальной сети