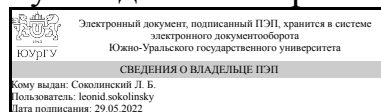


УТВЕРЖДАЮ:  
Руководитель направления



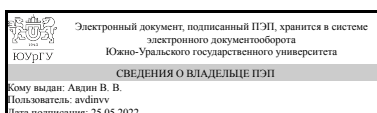
Л. Б. Соколинский

## РАБОЧАЯ ПРОГРАММА

дисциплины 1.Ф.16.М9.03 IT-технологии в решении экологических задач  
для направления 09.03.04 Программная инженерия  
уровень Бакалавриат  
форма обучения очная  
кафедра-разработчик Экология и химическая технология

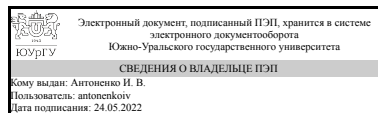
Рабочая программа составлена в соответствии с ФГОС ВО по направлению подготовки 09.03.04 Программная инженерия, утверждённым приказом Минобрнауки от 19.09.2017 № 920

Зав.кафедрой разработчика,  
д.хим.н., проф.



В. В. Авдин

Разработчик программы,  
к.хим.н., доцент



И. В. Антоненко

## 1. Цели и задачи дисциплины

Целью изучения дисциплины является формирование навыков применения современных геоинформационных технологий обработки пространственной информации при решении задач территориального управления природопользованием и охраной природы. Задачи: изучить современные компьютерные технологии, применяемые при сборе, хранении, обработке, анализе и передаче географической информации; изучить опыт использования геоинформационных систем (ГИС) в решении региональных задач в области управления природопользованием; получить практические навыки использования ГИС для решения конкретных задач.

## Краткое содержание дисциплины

В результате освоения курса студент должен знать: роль геоинформационных технологий как мощного современного средства для решения задач в области управления природопользованием; о состоянии информационного обеспечения существующей системы принятия управленческих решений; о проблемах создания ГИС и внедрения их в научную и практическую деятельность. уметь: проанализировать эффективность геоинформационной системы для решения поставленной задачи в области управления природопользованием; использовать арсенал геоинформационных методов и методик, применяемых в эколого-географических исследованиях, для оценки состояния территории; планировать и осуществлять геоэкологические исследования различного уровня, а также обрабатывать, анализировать и интерпретировать полученные результаты. Владеть навыками: использования средств современных информационных и коммуникационных технологий в научно-исследовательской деятельности; создания и реализации геоинформационных проектов; оценки возможности модернизации существующих методов природопользования с учетом использования современных геоинформационных технологий.

## 2. Компетенции обучающегося, формируемые в результате освоения дисциплины

Планируемые результаты освоения ОП ВО (компетенции)	Планируемые результаты обучения по дисциплине
УК-2 Способен определять круг задач в рамках поставленной цели и выбирать оптимальные способы их решения, исходя из действующих правовых норм, имеющихся ресурсов и ограничений	Знает: принципы оцифровки данных по энерго- и ресурсосбережению Умеет: создавать алгоритмы сбора данных и их оцифровки Имеет практический опыт: работы с цифровыми данными по энерго- и ресурсосбережению
УК-6 Способен управлять своим временем, выстраивать и реализовывать траекторию саморазвития на основе принципов образования в течение всей жизни	Знает: способы оптимизации сбора данных Умеет: искать новые подходы в цифровизации Имеет практический опыт: самостоятельного осваивания цифровых продуктов

## 3. Место дисциплины в структуре ОП ВО

Перечень предшествующих дисциплин, видов работ учебного плана	Перечень последующих дисциплин, видов работ
---	---

1.Ф.16.М9.01 Современные экологические проблемы, 1.Ф.16.М9.02 Современные методы решения проблем энерго- и ресурсосбережения	Не предусмотрены
---	------------------

Требования к «входным» знаниям, умениям, навыкам студента, необходимым при освоении данной дисциплины и приобретенным в результате освоения предшествующих дисциплин:

Дисциплина	Требования
1.Ф.16.М9.01 Современные экологические проблемы	Знает: круг задач цифровизации в современных экологических проблемах Умеет: выбирать оптимальные цифровые решения экологических задач Имеет практический опыт: поиска и информации по современным экологическим проблемам
1.Ф.16.М9.02 Современные методы решения проблем энерго- и ресурсосбережения	Знает: подходы к реализации траектории саморазвития при решении проблем энерго- и ресурсосбережения Умеет: применять IT-навыки для решения проблем энерго- и ресурсосбережения Имеет практический опыт: работы в расчётных экологических программах

#### 4. Объём и виды учебной работы

Общая трудоёмкость дисциплины составляет 4 з.е., 144 ч., 72,25 ч. контактной работы

Вид учебной работы	Всего часов	Распределение по семестрам в часах
		Номер семестра
		5
Общая трудоёмкость дисциплины	144	144
<i>Аудиторные занятия:</i>	64	64
Лекции (Л)	32	32
Практические занятия, семинары и (или) другие виды аудиторных занятий (ПЗ)	32	32
Лабораторные работы (ЛР)	0	0
<i>Самостоятельная работа (СРС)</i>	71,75	71,75
подготовка к зачету	8	8
выполнение заданий (любых) 8 из 11 с составлением отчета по практическим работам	43,75	43.75
подготовка к тестированию	20	20
Консультации и промежуточная аттестация	8,25	8,25
Вид контроля (зачет, диф.зачет, экзамен)	-	диф.зачет

#### 5. Содержание дисциплины

№ раздела	Наименование разделов дисциплины	Объем аудиторных занятий по видам в
-----------	----------------------------------	-------------------------------------

		часах			
		Всего	Л	ПЗ	ЛР
1	Основы геоинформатики. Понятие о пространственно привязанной информации и основных способах ее получения. Растровые и векторные данные географических информационных систем. Атрибутивные данные	16	6	10	0
2	Исходные данные для экологических карт и методы их обработки. Основы решения экологических задач в геоинформационных системах. Технологии создания цифровых карт экологического содержания	24	14	10	0
3	Анализ пространственных данных (растровый, векторный, сетевой анализ). Основы решения прогнозных задач в ГИС	24	12	12	0

### 5.1. Лекции

№ лекции	№ раздела	Наименование или краткое содержание лекционного занятия	Кол-во часов
1-3	1	Основы геоинформатики. Понятие о пространственно привязанной информации и основных способах ее получения. Растровые и векторные данные географических информационных систем. Атрибутивные данные	6
4-6	2	Исходные данные для экологических карт и методы их обработки. Основы решения экологических задач в геоинформационных системах.	6
7-8	2	Технологии создания цифровых карт экологического содержания	4
9-10	2	Технологии создания цифровых карт экологического содержания	4
11-12	3	Растровый анализ пространственных данных	4
13-14	3	Векторный анализ пространственных данных	4
15-16	3	Сетевой анализ пространственных данных. Основы решения прогнозных задач в ГИС	4

### 5.2. Практические занятия, семинары

№ занятия	№ раздела	Наименование или краткое содержание практического занятия, семинара	Кол-во часов
1	1	Создание общегеографической карты	2
2	1	Создание политической карты	2
3	1	Создание карты четвертичных отложений	2
4-5	1	Создание социально-экономической карты	4
6-7	2	Привязка графических материалов	4
8-9	2	Векторизация карты избирательных округов	4
10	2	Привязка и цифрование административной карты	2
11-12	3	Анализ пространственных взаимосвязей	4
13	3	Оптимизация местоположения	2
14-15	3	Гидрологическое моделирование на основе ЦМР	4
16	3	Анализ транспортных сетей	2

### 5.3. Лабораторные работы

Не предусмотрены

### 5.4. Самостоятельная работа студента

Выполнение СРС			
Подвид СРС	Список литературы (с указанием разделов, глав, страниц) / ссылка на ресурс	Семестр	Кол-во часов
подготовка к зачету	литература в электронной форме [1-5], задания по практике	5	8
выполнение заданий (любых) 8 из 11 с составлением отчета по практическим работам	дополнительная [1] литература в печатном виде и в электронной форме [1-5], информационные порталы, специализированные журналы	5	43,75
подготовка к тестированию	дополнительная [1] литература в печатном виде и в электронной форме [1-5], информационные порталы, специализированные журналы	5	20

## 6. Фонд оценочных средств для проведения текущего контроля успеваемости, промежуточной аттестации

Контроль качества освоения образовательной программы осуществляется в соответствии с Положением о балльно-рейтинговой системе оценивания результатов учебной деятельности обучающихся.

### 6.1. Контрольные мероприятия (КМ)

№ КМ	Се-местр	Вид контроля	Название контрольного мероприятия	Вес	Макс. балл	Порядок начисления баллов	Учи-тыва-ется в ПА
1	5	Текущий контроль	Задание 1	1	5	Задание по практической работе представляет методические указания по работе в программе QGIS. В задании приводится необходимый материал по теории и практике геоинформационных систем, даны ссылки на учебную литературу. заданий по работе в программе QGIS вставляются в файл отчета. Оценивается количество скриншотов, правильность выполнения операций, производимых в программе, ответы на поставленные в задании вопросы. Количество скриншотов и вопросов в каждом задании разное. Критерии оценивания задания: 1. Скриншоты отображают правильность выполнения той или иной операции (действия). Оценивается их количество и	дифференцированный зачет

					<p>правильность выполнения.  Максимальный балл - 2  - в отчете присутствуют все требуемые скриншоты и они выполнены верно – 2 балла;  - в отчете присутствуют все требуемые скриншоты, но они выполнены с некоторыми ошибками – 1 балл;  - в отчете присутствуют не все требуемые скриншоты, но они выполнены верно – 1 балл;  - скриншоты отсутствуют – 0 баллов.</p> <p>2. Вопросы в задании приводятся для того, чтобы оценить, насколько внимательно студенты читают текст задания. Иногда для ответов на вопросы необходимо использование литературы. Максимальный балл - 3  Правильный ответ на все вопросы соответствует 3 баллам.  Правильный ответ на часть вопросов соответствует 2 баллам.  Неправильный ответ на вопросы соответствует 1 баллу.  Ответов нет - 0 баллов</p>		
2	5	Текущий контроль	Задание 2	1	5	<p>Задание по практической работе представляет методические указания по работе в программе QGIS. В задании приводится необходимый материал по теории и практике геоинформационных систем, даны ссылки на учебную литературу. заданий по работе в программе QGIS. Результаты работы в программе QGIS вставляются в файл отчета. Оценивается количество скриншотов, правильность выполнения операций, производимых в программе, ответы на поставленные в задании вопросы. Количество скриншотов и вопросов в каждом задании разное. Критерии оценивания задания:</p>	дифференцированный зачет

					<p>1. Скриншоты отображают правильность выполнения той или иной операции (действия). Оценивается их количество и правильность выполнения. Максимальный балл - 2</p> <ul style="list-style-type: none"> <li>- в отчете присутствуют все требуемые скриншоты и они выполнены верно – 2 балла;</li> <li>- в отчете присутствуют все требуемые скриншоты, но они выполнены с некоторыми ошибками – 1 балл;</li> <li>- в отчете присутствуют не все требуемые скриншоты, но они выполнены верно – 1 балл;</li> <li>- скриншоты отсутствуют – 0 баллов.</li> </ul> <p>2. Вопросы в задании приводятся для того, чтобы оценить, насколько внимательно студенты читают текст задания. Иногда для ответов на вопросы необходимо использование литературы. Максимальный балл - 3</p> <ul style="list-style-type: none"> <li>Правильный ответ на все вопросы соответствует 3 баллам.</li> <li>Правильный ответ на часть вопросов соответствует 2 баллам.</li> <li>Неправильный ответ на вопросы соответствует 1 баллу.</li> <li>Ответов нет - 0 баллов</li> </ul>		
3	5	Текущий контроль	Задание 3	1	5	<p>Задание по практической работе представляет методические указания по работе в программе QGIS. В задании приводится необходимый материал по теории и практике геоинформационных систем, даны ссылки на учебную литературу. заданий по работе в программе QGIS. Результаты работы в программе QGIS вставляются в файл отчета. Оценивается количество скриншотов, правильность выполнения операций, производимых в программе, ответы на поставленные в задании вопросы. Количество</p>	дифференцированный зачет

					<p>скриншотов и вопросов в каждом задании разное.</p> <p>Критерии оценивания задания:</p> <p>1. Скриншоты отображают правильность выполнения той или иной операции (действия). Оценивается их количество и правильность выполнения. Максимальный балл - 2</p> <ul style="list-style-type: none"> <li>- в отчете присутствуют все требуемые скриншоты и они выполнены верно – 2 балла;</li> <li>- в отчете присутствуют все требуемые скриншоты, но они выполнены с некоторыми ошибками – 1 балл;</li> <li>- в отчете присутствуют не все требуемые скриншоты, но они выполнены верно – 1 балл;</li> <li>- скриншоты отсутствуют – 0 баллов.</li> </ul> <p>2. Вопросы в задании приводятся для того, чтобы оценить, насколько внимательно студенты читают текст задания. Иногда для ответов на вопросы необходимо использование литературы. Максимальный балл - 3</p> <p>Правильный ответ на все вопросы соответствует 3 баллам.</p> <p>Правильный ответ на часть вопросов соответствует 2 баллам.</p> <p>Неправильный ответ на вопросы соответствует 1 баллу.</p> <p>Ответов нет - 0 баллов</p>		
4	5	Текущий контроль	Задание 4	1	5	<p>Задание по практической работе представляет методические указания по работе в программе QGIS. В задании приводится необходимый материал по теории и практике геоинформационных систем, даны ссылки на учебную литературу. заданий по работе в программе QGIS. Результаты работы в программе QGIS вставляются в файл отчета. Оценивается количество скриншотов, правильность</p>	дифференцированный зачет



						<p>выполнения операций, производимых в программе, ответы на поставленные в задании вопросы. Количество скриншотов и вопросов в каждом задании разное. Критерии оценивания задания:</p> <p>1. Скриншоты отображают правильность выполнения той или иной операции (действия). Оценивается их количество и правильность выполнения. Максимальный балл - 2</p> <ul style="list-style-type: none"> <li>- в отчете присутствуют все требуемые скриншоты и они выполнены верно – 2 балла;</li> <li>- в отчете присутствуют все требуемые скриншоты, но они выполнены с некоторыми ошибками – 1 балл;</li> <li>- в отчете присутствуют не все требуемые скриншоты, но они выполнены верно – 1 балл;</li> <li>- скриншоты отсутствуют – 0 баллов.</li> </ul> <p>2. Вопросы в задании приводятся для того, чтобы оценить, насколько внимательно студенты читают текст задания. Иногда для ответов на вопросы необходимо использование литературы. Максимальный балл - 3</p> <p>Правильный ответ на все вопросы соответствует 3 баллам.</p> <p>Правильный ответ на часть вопросов соответствует 2 баллам.</p> <p>Неправильный ответ на вопросы соответствует 1 баллу.</p> <p>Ответов нет - 0 баллов</p>	
5	5	Текущий контроль	Задание 5	1	5	<p>Задание по практической работе представляет методические указания по работе в программе QGIS. В задании приводится необходимый материал по теории и практике геоинформационных систем, даны ссылки на учебную литературу. заданий по работе в программе QGIS. Результаты</p>	дифференцированный зачет

					<p>работы в программе QGIS вставляются в файл отчета. Оценивается количество скриншотов, правильность выполнения операций, производимых в программе, ответы на поставленные в задании вопросы. Количество скриншотов и вопросов в каждом задании разное.</p> <p>Критерии оценивания задания:</p> <p>1. Скриншоты отображают правильность выполнения той или иной операции (действия). Оценивается их количество и правильность выполнения. Максимальный балл - 2</p> <ul style="list-style-type: none"> <li>- в отчете присутствуют все требуемые скриншоты и они выполнены верно – 2 балла;</li> <li>- в отчете присутствуют все требуемые скриншоты, но они выполнены с некоторыми ошибками – 1 балл;</li> <li>- в отчете присутствуют не все требуемые скриншоты, но они выполнены верно – 1 балл;</li> <li>- скриншоты отсутствуют – 0 баллов.</li> </ul> <p>2. Вопросы в задании приводятся для того, чтобы оценить, насколько внимательно студенты читают текст задания. Иногда для ответов на вопросы необходимо использование литературы. Максимальный балл - 3</p> <p>Правильный ответ на все вопросы соответствует 3 баллам.</p> <p>Правильный ответ на часть вопросов соответствует 2 баллам.</p> <p>Неправильный ответ на вопросы соответствует 1 баллу.</p> <p>Ответов нет - 0 баллов</p>		
6	5	Текущий контроль	Задание 6	1	5	<p>Задание по практической работе представляет методические указания по работе в программе QGIS. В задании приводится необходимый материал по теории и практике</p>	дифференцированный зачет

					<p>геоинформационных систем, даны ссылки на учебную литературу. заданий по работе в программе QGIS. Результаты работы в программе QGIS вставляются в файл отчета. Оценивается количество скриншотов, правильность выполнения операций, производимых в программе, ответы на поставленные в задании вопросы. Количество скриншотов и вопросов в каждом задании разное.</p> <p>Критерии оценивания задания:</p> <p>1. Скриншоты отображают правильность выполнения той или иной операции (действия). Оценивается их количество и правильность выполнения. Максимальный балл - 2</p> <ul style="list-style-type: none"> <li>- в отчете присутствуют все требуемые скриншоты и они выполнены верно – 2 балла;</li> <li>- в отчете присутствуют все требуемые скриншоты, но они выполнены с некоторыми ошибками – 1 балл;</li> <li>- в отчете присутствуют не все требуемые скриншоты, но они выполнены верно – 1 балл;</li> <li>- скриншоты отсутствуют – 0 баллов.</li> </ul> <p>2. Вопросы в задании приводятся для того, чтобы оценить, насколько внимательно студенты читают текст задания. Иногда для ответов на вопросы необходимо использование литературы. Максимальный балл - 3</p> <p>Правильный ответ на все вопросы соответствует 3 баллам.</p> <p>Правильный ответ на часть вопросов соответствует 2 баллам.</p> <p>Неправильный ответ на вопросы соответствует 1 баллу.</p> <p>Ответов нет - 0 баллов</p>		
7	5	Текущий контроль	Задание 7	1	5	Задание по практической работе представляет методические указания по	дифференцированный зачет

					<p>работе в программе QGIS. В задании приводится необходимый материал по теории и практике геоинформационных систем, даны ссылки на учебную литературу. заданий по работе в программе QGIS. Результаты работы в программе QGIS вставляются в файл отчета. Оценивается количество скриншотов, правильность выполнения операций, производимых в программе, ответы на поставленные в задании вопросы. Количество скриншотов и вопросов в каждом задании разное. Критерии оценивания задания:</p> <p>1. Скриншоты отображают правильность выполнения той или иной операции (действия). Оценивается их количество и правильность выполнения. Максимальный балл - 2</p> <ul style="list-style-type: none"> <li>- в отчете присутствуют все требуемые скриншоты и они выполнены верно – 2 балла;</li> <li>- в отчете присутствуют все требуемые скриншоты, но они выполнены с некоторыми ошибками – 1 балл;</li> <li>- в отчете присутствуют не все требуемые скриншоты, но они выполнены верно – 1 балл;</li> <li>- скриншоты отсутствуют – 0 баллов.</li> </ul> <p>2. Вопросы в задании приводятся для того, чтобы оценить, насколько внимательно студенты читают текст задания. Иногда для ответов на вопросы необходимо использование литературы. Максимальный балл - 3</p> <p>Правильный ответ на все вопросы соответствует 3 баллам.</p> <p>Правильный ответ на часть вопросов соответствует 2 баллам.</p> <p>Неправильный ответ на вопросы соответствует 1 баллу.</p>	
--	--	--	--	--	---	--

						Ответов нет - 0 баллов	
8	5	Текущий контроль	Задание 8	1	5	<p>Задание по практической работе представляет методические указания по работе в программе QGIS. В задании приводится необходимый материал по теории и практике геоинформационных систем, даны ссылки на учебную литературу. заданий по работе в программе QGIS. Результаты работы в программе QGIS вставляются в файл отчета. Оценивается количество скриншотов, правильность выполнения операций, производимых в программе, ответы на поставленные в задании вопросы. Количество скриншотов и вопросов в каждом задании разное. Критерии оценивания задания:</p> <p>1. Скриншоты отображают правильность выполнения той или иной операции (действия). Оценивается их количество и правильность выполнения. Максимальный балл - 2</p> <ul style="list-style-type: none"> <li>- в отчете присутствуют все требуемые скриншоты и они выполнены верно – 2 балла;</li> <li>- в отчете присутствуют все требуемые скриншоты, но они выполнены с некоторыми ошибками – 1 балл;</li> <li>- в отчете присутствуют не все требуемые скриншоты, но они выполнены верно – 1 балл;</li> <li>- скриншоты отсутствуют – 0 баллов.</li> </ul> <p>2. Вопросы в задании приводятся для того, чтобы оценить, насколько внимательно студенты читают текст задания. Иногда для ответов на вопросы необходимо использование литературы. Максимальный балл - 3</p> <p>Правильный ответ на все вопросы соответствует 3 баллам.</p> <p>Правильный ответ на часть вопросов соответствует 2</p>	дифференцированный зачет

						баллам. Неправильный ответ на вопросы соответствует 1 баллу. Ответов нет - 0 баллов	
9	5	Текущий контроль	Тест 1	1	10	Тест содержит 10 заданий. Время, отведенное на опрос - 15 минут 3 попытки Правильный ответ на вопрос теста соответствует 1 баллу. Неправильный ответ на вопрос соответствует 0 баллов. Зачтено: Величина рейтинга обучающегося за мероприятие больше или равна 60 % Не зачтено: Величина рейтинга обучающегося за мероприятие менее 60 %	дифференцированный зачет
10	5	Текущий контроль	Тест 2	1	10	Тест содержит 10 заданий. Время, отведенное на опрос - 15 минут 3 попытки Правильный ответ на вопрос теста соответствует 1 баллу. Неправильный ответ на вопрос соответствует 0 баллов. Зачтено: Величина рейтинга обучающегося за мероприятие больше или равна 60 % Не зачтено: Величина рейтинга обучающегося за мероприятие менее 60 %	дифференцированный зачет
11	5	Бонус	Бонусные баллы	-	15	Олимпиада Процедура проведения и оценивания: Студент представляет копии документов, подтверждающие победу или участие в предметных олимпиадах по темам дисциплины Максимально возможная величина бонус-рейтинга +15 %. +15 % за победу в олимпиаде международного уровня +10 % за победу в олимпиаде российского уровня +5 % за победу в олимпиаде университетского уровня +1 % за участие в олимпиаде	дифференцированный зачет
12	5	Промежуточная аттестация	Зачет	-	5	На зачете происходит оценивание учебной деятельности обучающихся по дисциплине на основе полученных оценок за	дифференцированный зачет

					<p>контрольно-рейтинговые мероприятия текущего контроля. Студент может улучшить свой рейтинг, пройдя контрольное мероприятие промежуточной аттестации, которое не является обязательным. Контрольное мероприятие промежуточной аттестации проводится в течение двух недель до начала сессии в виде выполнения одного из заданий по работе в программе QGIS. Ответы и скриншоты вставляются в файл отчета. Оценивается количество скриншотов, правильность выполнения операций, производимых в программе, ответы на поставленные в задании вопросы.</p> <p>Критерии оценки: Скриншоты:</p> <ul style="list-style-type: none"> <li>- в отчете присутствуют все требуемые скриншоты и они выполнены верно – 2 балла;</li> <li>- в отчете присутствуют все требуемые скриншоты, но они выполнены с некоторыми ошибками – 1 балл;</li> <li>- в отчете присутствуют не все требуемые скриншоты, но они выполнены верно – 1 балл;</li> <li>- скриншоты отсутствуют (или выполнены неверно) – 0 баллов.</li> </ul> <p>Вопросы задания:</p> <ul style="list-style-type: none"> <li>- дан правильный ответ на все вопросы - 3 балла;</li> <li>- дан правильный ответ на часть вопросов - 2 балла;</li> <li>- дан неправильный ответ на вопросы - 1 балл;</li> <li>- ответов нет - 0 баллов</li> </ul>	
--	--	--	--	--	---	--

## 6.2. Процедура проведения, критерии оценивания

Вид промежуточной аттестации	Процедура проведения	Критерии оценивания
дифференцированный зачет	Зачет не является обязательным, студент может улучшить свой рейтинг, пройдя контрольное мероприятие промежуточной аттестации. На зачете происходит оценивание учебной деятельности обучающихся по дисциплине на основе полученных оценок за контрольно-	В соответствии с пп. 2.5, 2.6 Положения

	рейтинговые мероприятия текущего контроля. Контрольное мероприятие промежуточной аттестации проводится во время зачета в виде выполнения одного из заданий по работе в программе QGIS. Ответы и скриншоты вставляются в файл отчета. Оценивается количество скриншотов, правильность выполнения операций, производимых в программе, ответы на поставленные в задании вопросы. Студенту дается 1,5 часа на выполнение упражнения. Затем выставляется зачет при условии, если результаты текущей или промежуточной аттестации позволяют это сделать	
--	--	--

### 6.3. Паспорт фонда оценочных средств

Компетенции	Результаты обучения	№ КМ													
		1	2	3	4	5	6	7	8	9	10	11	12		
УК-2	Знает: принципы оцифровки данных по энерго- и ресурсосбережению	+		+		+				+	+	+		+	+
УК-2	Умеет: создавать алгоритмы сбора данных и их оцифровки	+	+			+	+	+	+	+	+	+		+	+
УК-2	Имеет практический опыт: работы с цифровыми данными по энерго- и ресурсосбережению	+	+	+	+			+	+	+	+	+		+	+
УК-6	Знает: способы оптимизации сбора данных	+	+			+	+	+	+	+	+	+		+	+
УК-6	Умеет: искать новые подходы в цифровизации	+	+	+	+			+		+	+	+		+	+
УК-6	Имеет практический опыт: самостоятельного освоивания цифровых продуктов	+		+		+		+	+	+	+		+	+	+

Типовые контрольные задания по каждому мероприятию находятся в приложениях.

## 7. Учебно-методическое и информационное обеспечение дисциплины

### Печатная учебно-методическая документация

а) *основная литература:*

Не предусмотрена

б) *дополнительная литература:*

1. Медведева, С. А. Экология техносферы. Практикум Текст учеб. пособие для втузов С. А. Медведева, С. С. Тимофеева. - М.: Форум : ИНФРА-М, 2014. - 199 с. ил., табл.

в) *отечественные и зарубежные журналы по дисциплине, имеющиеся в библиотеке:*

Не предусмотрены

г) *методические указания для студентов по освоению дисциплины:*

1. О.В. Рыжков. Методическое пособие к семинару "Геоинформационные системы и особо охраняемые природные территории" (16-21 апреля 2007 г., г.Елизово) - Тула: Гриф и К, 2007 - 240 с.

2. Основы геоинформатики: практикум в QGIS. Авторы: Андрей Энтин, Тимофей Самсонов <https://aentin.github.io/qgis-course/index.html>

3. О.А. Лебедева. Картографические проекции. Методическое пособие. Новосибирский учебно-методический центр по ГИС и ДЗ. Новосибирск, 2000



4. А.А. Савельев, С.С. Мухарамова, А.Г. Пилюгин, Н.А. Чижикова. Геостатистический анализ данных в экологии и природопользовании (с применением пакета R): Учебное пособие. Казань: Казанский университет, 2012. – 120 с.

из них: учебно-методическое обеспечение самостоятельной работы студента:

1. Основы геоинформатики: практикум в QGIS. Авторы: Андрей Энтин, Тимофей Самсонов <https://aentin.github.io/qgis-course/index.html>

### Электронная учебно-методическая документация

№	Вид литературы	Наименование ресурса в электронной форме	Библиографическое описание
1	Основная литература	Электронно-библиотечная система издательства Лань	Геоинформационные системы в лесном деле : учебно-методическое пособие / составитель Е. Н. Пилип. — Вологда : ВГМХА им. Н.В. Верещагина, 2016. — 104 с. — Текст : электронный // Лань : электронно-библиотечная система. — URL: <a href="https://e.lanbook.com/book/130757">https://e.lanbook.com/book/130757</a> (дата обращения: 05.10.2021). — Режим доступа: для авториз. пользователей.
2	Дополнительная литература	Электронно-библиотечная система издательства Лань	Инженерная геодезия и геоинформатика. Краткий курс : учебник / М. Я. Брынь, Е. С. Богомоллова, В. А. Коугия, Б. А. Лёвин. — Санкт-Петербург : Лань, 2021. — 288 с. — ISBN 978-5-8114-1831-2. — Текст : электронный // Лань : электронно-библиотечная система. — URL: <a href="https://e.lanbook.com/book/168805">https://e.lanbook.com/book/168805</a> (дата обращения: 05.10.2021). — Режим доступа: для авториз. пользователей.
3	Основная литература	Электронно-библиотечная система Znanium.com	Жуковский, О. И. Геоинформационные системы : учебное пособие / О. И. Жуковский. - Томск : Эль-Контент, 2014. - 130 с. - ISBN 978-5-4332-0194-1. - Текст : электронный. - URL: <a href="https://znanium.com/catalog/product/1845859">https://znanium.com/catalog/product/1845859</a> (дата обращения: 22.10.2021). – Режим доступа: по подписке.
4	Дополнительная литература	Электронно-библиотечная система Znanium.com	Блиновская, Я. Ю. Введение в геоинформационные системы : учебное пособие / Я.Ю. Блиновская, Д.С. Задоя. — 2-е изд. — Москва : ФОРУМ : ИНФРА-М, 2022. — 112 с. — (Высшее образование: Бакалавриат). - ISBN 978-5-00091-115-0. - Текст : электронный. - URL: <a href="https://znanium.com/catalog/product/1734819">https://znanium.com/catalog/product/1734819</a> (дата обращения: 22.10.2021). – Режим доступа: по подписке.
5	Основная литература	Электронно-библиотечная система Znanium.com	Раклов, В. П. Географические информационные системы в тематической картографии : учебное пособие / В.П. Раклов. — 5-е изд., стер. — Москва : ИНФРА-М, 2021. — 177 с. — (Высшее образование: Бакалавриат). — DOI 10.12737/textbook_5cc067d8ac2920.27332843. - ISBN 978-5-16-015299-8. - Текст : электронный. - URL: <a href="https://znanium.com/catalog/product/1406960">https://znanium.com/catalog/product/1406960</a> (дата обращения: 22.10.2021). – Режим доступа: по подписке.

Перечень используемого программного обеспечения:

1. Microsoft-Windows(бессрочно)
2. Microsoft-Office(бессрочно)

Перечень используемых профессиональных баз данных и информационных справочных систем:

1. -Техэксперт(31.12.2022)

#### **8. Материально-техническое обеспечение дисциплины**

Вид занятий	№ ауд.	Основное оборудование, стенды, макеты, компьютерная техника, предустановленное программное обеспечение, используемое для различных видов занятий
Практические занятия и семинары	208 (1а)	компьютер с программным обеспечением Microsoft-Windows (бессрочно) и Microsoft-Office(бессрочно), проектор