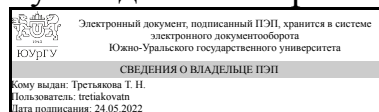


УТВЕРЖДАЮ:
Руководитель направления



Т. Н. Третьякова

РАБОЧАЯ ПРОГРАММА

дисциплины 1.О.08.01 Социально-экономическая география современного мира
для направления 43.03.02 Туризм

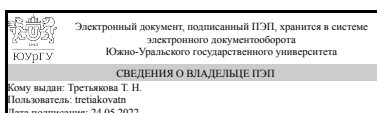
уровень Бакалавриат

форма обучения очная

кафедра-разработчик Туризм и социально-культурный сервис

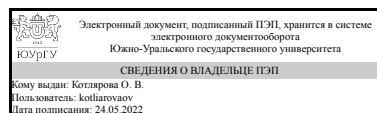
Рабочая программа составлена в соответствии с ФГОС ВО по направлению подготовки 43.03.02 Туризм, утверждённым приказом Минобрнауки от 08.06.2017 № 516

Зав.кафедрой разработчика,
д.пед.н., проф.



Т. Н. Третьякова

Разработчик программы,
к.пед.н., доц., доцент



О. В. Котлярова

1. Цели и задачи дисциплины

Цель дисциплины – изучение закономерностей и факторов размещения отраслевой и территориальной структуры мирового хозяйства, на основе имеющихся ресурсов и ограничений.

Краткое содержание дисциплины

Программа призвана сформировать у обучающихся целостное представление о современном мире, о месте России в этом мире, развить у них познавательный интерес к другим народам и странам, а также сформировать знания о системности и многообразии форм территориальной организации современного географического пространства, углубить представления о географии мира; на основе типологического подхода дать представления о географии различных стран и их роли в современном мировом хозяйстве.

2. Компетенции обучающегося, формируемые в результате освоения дисциплины

Планируемые результаты освоения ОП ВО (компетенции)	Планируемые результаты обучения по дисциплине
УК-2 Способен определять круг задач в рамках поставленной цели и выбирать оптимальные способы их решения, исходя из действующих правовых норм, имеющихся ресурсов и ограничений	Знает: закономерности и факторы размещения отраслевой и территориальной структуры мирового хозяйства, на основе имеющихся ресурсов и ограничений Умеет: определять и сравнивать социально-экономические характеристики объектов, процессов и явлений на основе географического подхода Имеет практический опыт: работы с социально-экономической информацией географических регионов в рамках профессиональной деятельности
УК-5 Способен воспринимать межкультурное разнообразие общества в социально-историческом, этическом и философском контекстах	Знает: классификации стран современного мира Умеет: анализировать межкультурное разнообразие социально-экономических аспектов в разных странах мира Имеет практический опыт: общения и коллективной работы с представителями других наций, рас, социальных страт и приверженцами отличных от собственной идеологий, политических взглядов и предпочтений

3. Место дисциплины в структуре ОП ВО

Перечень предшествующих дисциплин, видов работ учебного плана	Перечень последующих дисциплин, видов работ
Нет	1.О.31 Историко-культурное наследие региона, 1.О.04 Философия, 1.О.14 Культурология, 1.О.10 Экономика, ФД.03 Международный туризм, 1.О.08.02 Страноведение,

	1.О.08.04 География туризма, 1.О.08.03 Туристское ресурсведение, 1.О.09 Политология, ФД.02 Основы исследовательской деятельности, 1.О.24 Правоведение, 1.О.15 Социология, 1.О.03 История, 1.О.19 Менеджмент, 1.О.32 Мировая культура и искусство
--	--

Требования к «входным» знаниям, умениям, навыкам студента, необходимым при освоении данной дисциплины и приобретенным в результате освоения предшествующих дисциплин:

Нет

4. Объём и виды учебной работы

Общая трудоемкость дисциплины составляет 3 з.е., 108 ч., 54,25 ч. контактной работы

Вид учебной работы	Всего часов	Распределение по семестрам в часах	
		Номер семестра	
		1	
Общая трудоёмкость дисциплины	108	108	
<i>Аудиторные занятия:</i>	48	48	
Лекции (Л)	32	32	
Практические занятия, семинары и (или) другие виды аудиторных занятий (ПЗ)	16	16	
Лабораторные работы (ЛР)	0	0	
<i>Самостоятельная работа (СРС)</i>	53,75	53,75	
с применением дистанционных образовательных технологий	0		
Подготовка итогового заданию: География Мирового хозяйства Работа с контурной картой	4	4	
Работа с контурными картами (по темам раздела 2): ТЭК мира, машиностроение мира, черная и цветная металлургия, химическая и лесная промышленность	8	8	
Тема: Распад СССР. Работа с контурной картой: Страны бывшего СССР и их столицы Изучение географической номенклатуры	8	8	
Тема: Интеграция Европейский государств. Работа с контурной картой: страны ЕС	8	8	
Тема: Цивилизационные регионы мира Вид работы: подготовка доклада	8	8	
Подготовка к зачету	17,75	17.75	
Консультации и промежуточная аттестация	6,25	6,25	
Вид контроля (зачет, диф.зачет, экзамен)	-	зачет	

5. Содержание дисциплины

№ раздела	Наименование разделов дисциплины	Объем аудиторных занятий по видам в часах			
		Всего	Л	ПЗ	ЛР
1	Международное географическое разделение труда	16	10	6	0
2	Мировое хозяйство	32	22	10	0

5.1. Лекции

№ лекции	№ раздела	Наименование или краткое содержание лекционного занятия	Кол-во часов
1	1	Введение. Предмет и задачи социально-экономической географии. Понятие "Международное географическое разделение труда".	2
2	1	Цивилизационные регионы мира	2
3	1	Современная политическая карта мира. Типология и классификация стран современного мира	4
4	1	Формирование регионов и территориальный раздел мира	2
5	2	Мировое хозяйство, его отраслевая и территориальная структура	2
6	2	Топливо-энергетическая промышленность современного мира	4
7	2	Мировое машиностроение	4
8	2	География мировой черной металлургии	2
9	2	География мировой цветной металлургии	2
10	2	География мировой химической промышленности	2
11	2	География мировой лесной и деревообрабатывающей промышленности	2
12	2	География легкой промышленности мира	2
13	2	Транспортная система мира	2

5.2. Практические занятия, семинары

№ занятия	№ раздела	Наименование или краткое содержание практического занятия, семинара	Кол-во часов
1	1	Цивилизационные макрорегионы мира	2
2	1	Классификация стран мира по площади территории и численности населения	2
3	1	Классификация стран мира по формам правления и формам административно-территориального устройства	2
4	2	География размещения и характеристика отраслей ТЭК	2
5	2	География размещения и характеристика отраслей мирового машиностроительного комплекса	2
6	2	География размещения и характеристика отраслей Черной и цветной металлургии	2
7	2	География мировой химической, лесной и деревообрабатывающей промышленности	2
8	2	География размещения транспортной система мира	2

5.3. Лабораторные работы

Не предусмотрены

						в ПА	
1	1	Текущий контроль	Выполнение практических заданий (№1 - №3) на контурной карте	1	30	<p>Максимальный балл – 30 (по 10 баллов за каждое выполненное задание).</p> <p>9-10 баллов – полное соответствие показателям выполнения практического задания: – задания выполняются с использованием материалов лекций, карт атласа и других дополнительных источников информации, рекомендованных преподавателем; – выполненная карта имеет название, которое подписывается в верхней части карты (оно должно быть чётким и лаконичным, и соответствовать изучаемой теме); – определены условные знаки, (отмечены в специально отведенном месте на карте); – все географические объекты нанесены правильно и точно с соблюдением границ и географических координат; – все изображенные на карте объекты отражены в легенде (в условных обозначениях), в том числе заливка (цвета), штриховка, значки, сноски и др. В легенде карты должна быть расшифровка любого цветового обозначения; – географические объекты, названия которых не помещаются на контурной карте, обозначены внемасштабными знаками (цифрами, буквами), и их названия подписаны в условных знаках; – тексты и названия географических объектов должны быть обязательно читаемыми, написаны четко, печатным шрифтом; – выполнение только предложенных заданий. Не должно быть на контурной карте «лишней информации». Отметка за правильно оформленную работу по предложенным заданиям может быть снижена, если в работу добавлена лишняя информация; – практическая работа сдается своевременно в указанный срок.</p> <p>7-8 баллов – почти полное соответствие показателям выполнения практического задания</p>	зачет

					<p>– соблюдение подавляющего большинства требований к выполненному практическому заданию – контурной карте; 5-6 баллов – не полное соответствие показателям выполнения практического задания – соблюдение 50% требований к выполненному практическому заданию; 3-4 балла – не соответствие показателям выполнения практического задания – не соблюдение более 50% требований к выполненному практическому заданию; 1-2 балла – не соответствие показателям выполнения практического задания – не соблюдение всех требований к выполненному практическому заданию; 0 баллов – практическая работа не представлена к оценке.</p>		
2	1	Текущий контроль	Выступление с докладом/подготовка реферата	1	10	<p>Текущий контроль. 9-10 баллов – выполнены все требования к написанию и защите доклада/реферата: обозначена проблема и обоснована ее актуальность, сделан краткий анализ различных точек зрения на рассматриваемую проблему и логично изложена собственная позиция, сформулированы выводы, тема раскрыта, при защите доклада/реферата используются наглядные материалы и технические средства (презентация); 7-8 баллов – основные требования к докладу/реферату и его защите выполнены (при защите используются наглядные материалы и технические средства), но при этом допущены недочеты. В частности, имеются неточности в изложении материала, отсутствует логическая последовательность в суждениях, на дополнительные вопросы при защите даны неполные ответы; 5-6 баллов – тема доклада/реферата освещена лишь частично; допущены фактические ошибки в содержании или при ответе на дополнительные вопросы; во время</p>	зачет

					<p>защиты отсутствует вывод, при защите доклада/реферата не используются наглядные материалы и технические средства (презентация);</p> <p>3-4 балла – тема доклада/реферата освещена частично, студент представил, но не выступил с защитой доклада/реферата;</p> <p>1-2 балла – тема доклада/реферата не раскрыта, обнаруживается существенное непонимание проблемы;</p> <p>0 баллов – доклад/реферат не представлена к оценке.</p>		
3	1	Текущий контроль	<p>3) Качество выполненного практического задания по темам: №4 «Топливно-энергетическая промышленность современного мира» №5 «География размещения и характеристика отраслей мирового машиностроительного комплекса» №6 «География размещения и характеристика отраслей Черной и цветной металлургии» №7 «География мировой химической, лесной и деревообрабатывающей промышленности»</p>	1	40	<p>Текущий контроль.</p> <p>9-10 баллов – полное соответствие показателям выполнения практического задания:</p> <ul style="list-style-type: none"> – задание имеет логичное, последовательное изложение материала с соответствующими выводами и обоснованными положениями; – студент умеет характеризовать одну из отраслей/ подотраслей изучаемой отрасли промышленности по единому плану – в характеристике учтены все пункты плана; – знает закономерности и факторы размещения отраслевой и территориальной структуры конкретной отрасли мирового хозяйства; – умеет определять и сравнивать географические тенденции развития изучаемой отрасли мирового хозяйства; – при выполнении задания эффективно использует наглядные материалы и технические средства (презентация); – при выполнении задания (или его защите) студент демонстрирует понимание материала, может обосновать свои суждения, привести необходимые примеры не только по материалам лекции, но и самостоятельно составленные; – практическая работа сдается своевременно в указанный срок. <p>7-8 баллов – почти полное соответствие показателям выполнения практического задания</p>	зачет

					<p>– соблюдение подавляющего большинства требований к выполненному практическому заданию, однако студент не вполне точно умеет делать обоснованные выводы (учитывается полнота и глубина ответа, полнота суждений, умение привести примеры).</p> <p>5-6 баллов – не полное соответствие показателям выполнения практического задания:</p> <p>– студент дает ответ, удовлетворяющий тем же требованиям, что и для оценки «9 баллов», но допускает 1-2 ошибки;</p> <p>– при выполнении задания не использует наглядные материалы и технические средства (презентация).</p> <p>3-4 балла – не соответствие показателям выполнения практического задания:</p> <p>– студент излагает материал неполно и допускает неточности в характеристике отраслей/подотраслей изучаемой отрасли мирового хозяйства;</p> <p>– не умеет достаточно глубоко и доказательно обосновать свои суждения и привести свои примеры;</p> <p>– не знает закономерности и факторы размещения отраслевой и территориальной структуры конкретной отрасли мирового хозяйства;</p> <p>– при выполнении задания не использует наглядные материалы и технические средства (презентация);</p> <p>– при ответе излагает материал непоследовательно и допускает ошибки;</p> <p>– практическая работа не сдается своевременно в указанный срок.</p> <p>1-2 балла – не соответствие показателям выполнения практического задания – не соответствие всех требований к выполнению практического задания.</p> <p>0 баллов – практическая работа не представлена к оценке.</p> <p>Максимальный балл – 40 (по 10 баллов за каждое выполненное задание)</p>		
4	1	Текущий	Проверка Итогового	1	10	9-10 баллов – полное соответствие	зачет

		<p>контроль задания «География Мирового хозяйства» на контурной карте</p>		<p>показателям выполнения практического задания: – задания выполняются с использованием материалов лекций, карт атласа и других дополнительных источников информации, рекомендованных преподавателем; – выполненная карта имеет название, которое подписывается в верхней части карты (оно должно быть четким и лаконичным, и соответствовать изучаемой теме); – определены условные знаки, (отмечены в специально отведенном месте на карте); – все географические объекты нанесены правильно и точно с соблюдением границ и географических координат; – все изображенные на карте объекты отражены в легенде (в условных обозначениях), в том числе заливка (цвета), штриховка, значки, сноски и др. В легенде карты должна быть расшифровка любого цветового обозначения; – географические объекты, названия которых не помещаются на контурной карте, обозначены внемасштабными знаками (цифрами, буквами), и их названия подписаны в условных знаках; – тексты и названия географических объектов должны быть обязательно читаемыми, написаны четко, печатным шрифтом; – выполнение только предложенных заданий. Не должно быть на контурной карте «лишней информации». Отметка за правильно оформленную работу по предложенным заданиям может быть снижена, если в работу добавлена лишняя информация; – практическая работа сдается своевременно в указанный срок. 7-8 баллов – почти полное соответствие показателям выполнения практического задания – соблюдение подавляющего большинства требований к выполненному практическому заданию – контурной карте; 5-6 баллов – не полное соответствие показателям выполнения</p>	
--	--	---	--	---	--

					<p>практического задания – соблюдение 50% требований к выполненному практическому заданию; 3-4 балла – не соответствие показателям выполнения практического задания – не соблюдение более 50% требований к выполненному практическому заданию; 1-2 балла – не соответствие показателям выполнения практического задания – не соблюдение всех требований к выполненному практическому заданию; 0 баллов – практическая работа не представлена к оценке.</p>		
5	1	Промежуточная аттестация	Тест к промежуточной аттестации	-	10	<p>Промежуточная аттестация 9-10 баллов – 85-100% правильных ответов в тесте 7-8 баллов – 75-84% 5-6 баллов – 60-74% 1-4 балла – 0-59% 0 баллов – тест не пройден Максимальный балл – 10</p>	зачет
6	1	Бонус	БОНУСНОЕ ЗАДАНИЕ	-	15	<p>15%: – студент участвовал в конференции (русский уровень) с публикацией докладов/статей по тематике дисциплины; – имеет личное призовое место, диплом конференции или конкурса по тематике дисциплины; – студент участвовал и набрал максимальное количество баллов (более 25) в Ежегодном Российском географическом диктанте, что подтверждается сертификатом; 10% – студент участвовал в конференции без публикации докладов/статей по тематике дисциплины; – студент участвовал в Ежегодном Российском географическом диктанте, что подтверждается сертификатом; 5% – студент участвовал в конференции, олимпиаде и других мероприятиях без личных достижений (за каждое мероприятие по тематике дисциплины участнику присваивается 1 балл)</p>	зачет

6.2. Процедура проведения, критерии оценивания

Вид промежуточной аттестации	Процедура проведения	Критерии оценивания
зачет	<p>ПРОЦЕДУРА ПРОВЕДЕНИЯ ОЦЕНИВАНИЯ При оценивании результатов мероприятия используется балльно-рейтинговая система оценивания результатов учебной деятельности обучающихся (утверждена приказом ректора от 24.05.2019 г. № 179) Описание шкалы оценивания №№ заданий Формулировка задания Вид контроля (включая текущий) Максимальный балл</p> <p>Проверяемые компетенции Задание №1 Цивилизационные макрорегионы мира Проверка контурной карты в практическом задании №1 10 УК-2 УК-5 Задание №2 Классификация стран мира по площади территории и численности населения Проверка контурной карты в практическом задании №2 10 УК-2 УК-5 Задание №3 Классификация стран мира по формам правления и формам административно-территориального устройства Проверка контурной карты в практическом задании №3 10 УК-2 УК-5 Задание №2 – №4 Тематика докладов представлена в приложении 1 Выступление с докладом/ подготовка реферата 10 УК-5 Задание №4 Охарактеризовать одну из отраслей/ подотраслей ТЭК промышленности по единому плану Проверка содержания задания 10 УК-2 УК-5 Задание №5 Охарактеризовать одну из отраслей/ подотраслей мирового машиностроительного комплекса по единому плану Проверка содержания задания 10 УК-2 УК-5 №6 Охарактеризовать одну из отраслей/ подотраслей черной и цветной металлургии по единому плану Проверка содержания задания 10 УК-2 УК-5 №7 Охарактеризовать одну из отраслей/ подотраслей химической, лесной и деревообрабатывающей промышленности по единому плану Проверка содержания задания 10 УК-2 УК-5 Контурная карта, выполненная в ходе практических занятий раздела 2 «География мирового хозяйства» Проверка итогового задания по разделу 2 на контурной карте 10 УК-2 Тест к промежуточной аттестации Контрольное мероприятие промежуточной аттестации 10 УК-2 УК-5 Бонусное задание Участие в конференциях, семинарах и т.д. 10 УК-2 УК-5 МАКСИМАЛЬНАЯ СУММА БАЛЛОВ 110 Оценка «зачтено» выставляется студенту, набравшему больше или равно 60 баллов: при этом задания по теме №1 – №3 – являются обязательными для выполнения; задания по теме №4 – №7 – студент может выполнять по своему выбору; Контрольное мероприятие промежуточной аттестации (итоговая контурная карта по Разделу 2) – является обязательными для выполнения; Контрольное мероприятие промежуточной аттестации (тестирование) – студент может выполнять для улучшения своего рейтинга, при условии, если за текущий контроль набрано 60 баллов; Бонусное задание – студент может выполнять для улучшения своего рейтинга.</p>	В соответствии с пп. 2.5, 2.6 Положения

6.3. Паспорт фонда оценочных средств

Компетенции	Результаты обучения	№ КМ					
		1	2	3	4	5	6
УК-2	Знает: закономерности и факторы размещения отраслевой и территориальной структуры мирового хозяйства, на основе имеющихся			++	++		

	ресурсов и ограничений						
УК-2	Умеет: определять и сравнивать социально-экономические характеристики объектов, процессов и явлений на основе географического подхода			+	+	+	
УК-2	Имеет практический опыт: работы с социально-экономической информацией географических регионов в рамках профессиональной деятельности	+			+		+
УК-5	Знает: классификации стран современного мира	+					
УК-5	Умеет: анализировать межкультурное разнообразие социально-экономических аспектов в разных странах мира		+	+	+		+
УК-5	Имеет практический опыт: общения и коллективной работы с представителями других наций, рас, социальных страт и приверженцами отличных от собственной идеологий, политических взглядов и предпочтений			+			+

Типовые контрольные задания по каждому мероприятию находятся в приложениях.

7. Учебно-методическое и информационное обеспечение дисциплины

Печатная учебно-методическая документация

а) основная литература:

1. Экономическая и социальная география: Основы науки учеб. для вузов М. М. Голубчик, Э. Л. Файбусович, А. М. Носонов, С. В. Макара. - М.: ВЛАДОС, 2004. - 398,[1] с. ил.
2. Вавилова, Е. В. Экономическая география и регионалистика Учеб. пособие Е. В. Вавилова. - 2-е изд., стер. - М.: Гардарики, 2004. - 148 с.
3. Родионова, И. А. Экономическая география [Текст] учеб.-справ. пособие И. А. Родионова, Т. М. Бунакова. - 8-е изд. - М.: Московский лицей, 2007. - 494 с.

б) дополнительная литература:

1. Ананьев, Е. И. Социально-экономическая география : Курс лекций [Текст] учеб. пособие Е. И. Ананьев. - Ростов н/Д: Феникс, 2006. - 156, [1] с.
2. Реферативный журнал. География. 07. География стран на территории бывшего СССР. 07Е. свод. том Рос. акад. наук, Всерос. ин-т науч. и техн. информ. (ВИНИТИ) реферативный журнал. - М.: ВИНТИ, 1996-2008

в) отечественные и зарубежные журналы по дисциплине, имеющиеся в библиотеке:

Не предусмотрены

г) методические указания для студентов по освоению дисциплины:

1. Вопросы для подготовки к промежуточной аттестации
2. Методические указания по освоению дисциплины

из них: учебно-методическое обеспечение самостоятельной работы студента:

1. Вопросы для подготовки к промежуточной аттестации
2. Методические указания по освоению дисциплины

Электронная учебно-методическая документация

№	Вид	Наименование	Библиографическое описание
---	-----	--------------	----------------------------

	литературы	ресурса в электронной форме	
1	Методические пособия для преподавателя	Электронно-библиотечная система издательства Лань	Тюрин, А. Н. Общая экономическая и социальная география. Практикум : учебное пособие / А. Н. Тюрин. — Оренбург : ОГПУ, 2017. — 96 с. — ISBN 978-5-85859-664-6. — Текст : электронный // Лань : электронно-библиотечная система. — URL: https://e.lanbook.com/book/113332 (дата обращения: 22.02.2020). — Режим доступа: для авториз. пользователей.
2	Дополнительная литература	Электронно-библиотечная система издательства Лань	Монгуш, С. С. Общая экономическая и социальная география : учебно-методическое пособие / С. С. Монгуш, М. С. Доржу. — Кызыл : ТувГУ, 2017 — Часть 1 — 2017. — 81 с. — Текст : электронный // Лань : электронно-библиотечная система. — URL: https://e.lanbook.com/book/156160 (дата обращения: 22.02.2020). — Режим доступа: для авториз. пользователей.
3	Дополнительная литература	Электронно-библиотечная система издательства Лань	Кудреватых, Н. В. Экономическая география и регионалистика : учебно-методическое пособие / Н. В. Кудреватых, О. В. Зонова. — Кемерово : КузГТУ имени Т.Ф. Горбачева, 2017. — 68 с. — ISBN 978-5-906969-30-9. — Текст : электронный // Лань : электронно-библиотечная система. — URL: https://e.lanbook.com/book/105454 (дата обращения: 22.02.2020). — Режим доступа: для авториз. пользователей.
4	Основная литература	Электронно-библиотечная система издательства Лань	Алексейчева, Е. Ю. Экономическая география и регионалистика : учебник / Е. Ю. Алексейчева, Д. А. Еделев, М. Д. Магомедов. — Москва : Дашков и К, 2016. — 376 с. — ISBN 978-5-394-01244-0. — Текст : электронный // Лань : электронно-библиотечная система. — URL: https://e.lanbook.com/book/93370 (дата обращения: 22.02.2020). — Режим доступа: для авториз. пользователей

Перечень используемого программного обеспечения:

1. Microsoft-Windows(бессрочно)
2. Microsoft-Office(бессрочно)

Перечень используемых профессиональных баз данных и информационных справочных систем:

1. ООО "ГарантУралСервис"-Гарант(31.12.2020)

8. Материально-техническое обеспечение дисциплины

Вид занятий	№ ауд.	Основное оборудование, стенды, макеты, компьютерная техника, предустановленное программное обеспечение, используемое для различных видов занятий
Лекции	405 (7Р)	Стол преподавателя – 1 шт. 2. Доска – 1 шт. 3. Экран – 1 шт. 4. Компьютер – 1 шт. 5. Мультимедийный проектор – 1 шт. 6. Акустическая система – 1 шт. 7. Кондиционер – 1 шт. 8. Информационная доска (поворотная) – 1 шт