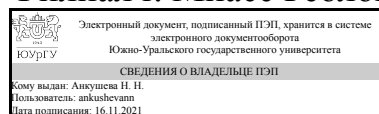


# ЮЖНО-УРАЛЬСКИЙ ГОСУДАРСТВЕННЫЙ УНИВЕРСИТЕТ

УТВЕРЖДАЮ:  
Декан факультета  
Филиал г. Миасс Геологический



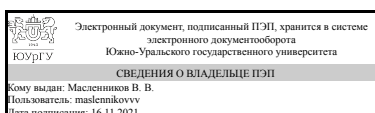
Н. Н. Анкушева

## РАБОЧАЯ ПРОГРАММА

дисциплины 1.О.19 Геология России  
для специальности 21.05.02 Прикладная геология  
уровень Специалитет  
форма обучения заочная  
кафедра-разработчик Геология

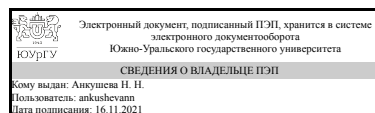
Рабочая программа составлена в соответствии с ФГОС ВО по направлению подготовки 21.05.02 Прикладная геология, утверждённым приказом Минобрнауки от 12.08.2020 № 953

Зав.кафедрой разработчика,  
д.геол.-минерал.н., проф.



В. В. Масленников

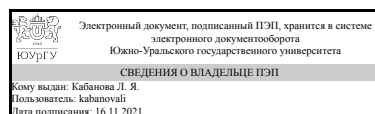
Разработчик программы,  
к.геол.-минерал.н., доцент (кн)



Н. Н. Анкушева

СОГЛАСОВАНО

Руководитель специальности  
к.геол.-минерал.н., доц.



Л. Я. Кабанова

## 1. Цели и задачи дисциплины

Цель преподавания и изучения дисциплины – познакомить с основными закономерностями истории развития и особенностями тектонического строения территории России и сопредельных регионов; сформировать у студентов материалистическое мировоззрение. Задачи дисциплины: изучение тектонического строения и истории развития древних платформ и складчатых поясов; отложений; закономерностей размещения полезных ископаемых; связи размещения полезных ископаемых с тектоническим развитием и строением территории России и сопредельных регионов.

## Краткое содержание дисциплины

Дисциплина «Геология России» направлена на приобретение студентами базовых знаний об основных закономерностях и этапах геологического развития территории России и сопредельных регионов: 1. Восточно-Европейская платформа и смежные с ней территории 2. Сибирская платформа 3. Урало-Монгольский складчатый пояс 4. Средиземноморский складчатый пояс 5. Верхояно-Чукотская складчатая область и Охотско-Чукотский вулканический пояс 6. Северо-западная часть Тихоокеанского подвижного пояса 7. Основные закономерности и этапы геологического развития территории России и сопредельных регионов

## 2. Компетенции обучающегося, формируемые в результате освоения дисциплины

Планируемые результаты освоения ОП ВО (компетенции)	Планируемые результаты обучения по дисциплине
ОПК-13 Способен изучать и анализировать вещественный состав горных пород и руд и геолого-промышленные и генетические типы месторождений полезных ископаемых при решении задач по рациональному и комплексному освоению минерально-сырьевой базы	Знает: основные черты геологического строения территории России; - закономерности размещения в материковых структурах России важнейших месторождений полезных ископаемых; Умеет: читать на обзорных и мелкомасштабных геологических картах основные черты строения важнейших геологических регионов России Имеет практический опыт: чтения обзорных и мелкомасштабных карт геологического содержания (геологические карты, карты полезных ископаемых).

## 3. Место дисциплины в структуре ОП ВО

Перечень предшествующих дисциплин, видов работ учебного плана	Перечень последующих дисциплин, видов работ
Учебная практика, минералогическая практика (4 семестр)	Не предусмотрены

Требования к «входным» знаниям, умениям, навыкам студента, необходимым при освоении данной дисциплины и приобретенным в результате освоения предшествующих дисциплин:

Дисциплина	Требования
Учебная практика, минералогическая практика (4 семестр)	<p>Знает: геологическую ситуацию района практики; минералы и минералообразующие процессы; иметь представление о факторах и параметрах минералообразования; минеральные ассоциации и парагенезисы месторождений, рудопроявлений и других геологических объектов изучаемого полигона; об использовании минералов и горных пород в районе практики, средства и методы повышения безопасности при работе в полевых условиях, правила и ограничения доступа к картографическим данным</p> <p>Умеет: вести документацию маршрутов, проводить наблюдения на геологических объектах; зарисовывать или фотографировать минеральные парагенезисы, минеральные ассоциации, особенности геологического строения в естественных и искусственных обнажениях геологических объектов; формулировать вопросы для понимания геологической ситуации и взаимоотношений минеральных парагенезисов, соблюдать правила техники безопасности при работе в полевых условиях, определять допустимую для открытого доступа картографическую нагрузку и масштабы карт</p> <p>Имеет практический опыт: информацией о важнейших минеральных ассоциациях и парагенезисах основных геологических объектов участка практики, навыками использования средств защиты в условиях чрезвычайных ситуаций, методами безопасной в информационном отношении работы в профессиональной сфере</p>

#### 4. Объём и виды учебной работы

Общая трудоемкость дисциплины составляет 3 з.е., 108 ч., 18,25 ч. контактной работы

Вид учебной работы	Всего часов	Распределение по семестрам в часах
		Номер семестра
Общая трудоёмкость дисциплины	108	108
<i>Аудиторные занятия:</i>	12	12
Лекции (Л)	6	6
Практические занятия, семинары и (или) другие виды аудиторных занятий (ПЗ)	6	6
Лабораторные работы (ЛР)	0	0
<i>Самостоятельная работа (СРС)</i>	89,75	89,75
с применением дистанционных образовательных технологий	0	

подготовка к зачету	19,75	19.75
подготовка конспектов	30	30
оформление результатов выполнения практических работ	10	10
подготовка реферата	30	30
Консультации и промежуточная аттестация	6,25	6,25
Вид контроля (зачет, диф.зачет, экзамен)	-	зачет

## 5. Содержание дисциплины

№ раздела	Наименование разделов дисциплины	Объем аудиторных занятий по видам в часах			
		Всего	Л	ПЗ	ЛР
1	Восточно-Европейская платформа и смежные с ней области	2	1	1	0
2	Сибирская платформа и сопредельные территории	2	1	1	0
3	Древние складчатые пояса и молодые складчатые области территории России	4	2	2	0
4	Основные закономерности и этапы геологического развития территории России и сопредельных регионов	4	2	2	0

### 5.1. Лекции

№ лекции	№ раздела	Наименование или краткое содержание лекционного занятия	Кол-во часов
1	1	Восточно-Европейская платформа и смежные с ней области	1
2	2	Сибирская платформа и сопредельные территории	1
3	3	Древние складчатые пояса и молодые складчатые области территории России	2
4	4	Основные закономерности и этапы геологического развития территории России и сопредельных регионов	2

### 5.2. Практические занятия, семинары

№ занятия	№ раздела	Наименование или краткое содержание практического занятия, семинара	Кол-во часов
1	1	Изучение границ, тектонического строения и полезных ископаемых Восточно-Европейской и Сибирской древних платформ	1
2	2	Изучение тектонического строения и полезных ископаемых Урало-Монгольского и Средиземноморского складчатых поясов	1
3	3	Изучение границ и строения молодых областей складчатости России	2
4	4	Изучение общих закономерностей тектонического строения России	2

### 5.3. Лабораторные работы

Не предусмотрены

### 5.4. Самостоятельная работа студента

Выполнение СРС

Подвид СРС	Список литературы (с указанием разделов, глав, страниц) / ссылка на ресурс	Семестр	Кол-во часов
подготовка к зачету	ПУМД, осн. и доп. лит., все разделы	10	19,75
подготовка конспектов	ПУМД, осн. и доп. лит., все разделы ЭУМД, осн. и доп. лит., все разделы	10	30
оформление результатов выполнения практических работ	ПУМД, осн. и доп. лит., все разделы ЭУМД, осн. и доп. лит., все разделы	10	10
подготовка реферата	ПУМД, осн. и доп. лит., все разделы ЭУМД, осн. и доп. лит., все разделы метод. пособия	10	30

## 6. Текущий контроль успеваемости, промежуточная аттестация

Контроль качества освоения образовательной программы осуществляется в соответствии с Положением о балльно-рейтинговой системе оценивания результатов учебной деятельности обучающихся.

### 6.1. Контрольные мероприятия (КМ)

№ КМ	Се-мestr	Вид контроля	Название контрольного мероприятия	Вес	Макс. балл	Порядок начисления баллов	Учи-тыва-ется в ПА
1	10	Проме-жуточная аттестация	зачет		10	Каждый студент устно опрашивается по билету, сформированному из вопросов, выносимых на зачет. Билет содержит два вопроса. При оценивании результатов мероприятия используется балльно-рейтинговая система оценивания результатов учебной деятельности обучающихся (утверждена приказом ректора от 24.05.2019 г. № 179) Правильный ответ на вопрос соответствует 5 баллам. Неправильный ответ на вопрос соответствует 0 баллов. Максимальное количество баллов – 10.	зачет
2	10	Текущий контроль	проверка реферата	1	5	Темы рефератов выдаются преподавателем индивидуально. При оценивании результатов мероприятия используется балльно-рейтинговая система оценивания результатов учебной деятельности обучающихся (утверждена приказом ректора от 24.05.2019 г. № 179). Реферат оценивается в 5 баллов. Общий балл складывается из следующих показателей: Творческий характер работы – 2 балла Логичность и обоснованность выводов - 2 балла. Умение ответить на вопросы - 1 балл. Максимальное количество баллов – 5. Весовой коэффициент мероприятия – 1.	зачет
3	10	Текущий контроль	проверка отчетов по	1	3	Студенты после выполнения практической работы должны оформить результаты в	зачет

			практическим работам			виде отчета. При оценивании результатов мероприятия используется балльно-рейтинговая система оценивания результатов учебной деятельности обучающихся (утверждена приказом ректора от 24.05.2019 г. № 179). Правильное решение работы соответствует 3 баллам. Частично правильное выполнение соответствует 1 баллу. Работа с ошибками соответствует 0 баллов. Максимальное количество баллов – 3. Весовой коэффициент мероприятия – 1.	
4	10	Текущий контроль	проверка конспектов	1	5	Студенту дается задание составить конспект по всем разделам дисциплины. При оценивании результатов мероприятия используется балльно-рейтинговая система оценивания результатов учебной деятельности обучающихся (утверждена приказом ректора от 24.05.2019 г. № 179). Правильно составленный конспект равен 5 баллам. Неправильно составленный конспект равен 0 баллов. Максимальное количество баллов – 5. Весовой коэффициент мероприятия – 1.	зачет

## 6.2. Процедура проведения, критерии оценивания

Вид промежуточной аттестации	Процедура проведения	Критерии оценивания
зачет	Каждый студент устно опрашивается по билету, сформированному из вопросов, выносимых на зачет. Билет содержит два вопроса. При оценивании результатов мероприятия используется балльно-рейтинговая система оценивания результатов учебной деятельности обучающихся (утверждена приказом ректора от 24.05.2019 г. № 179) Правильный ответ на вопрос соответствует 5 баллам. Неправильный ответ на вопрос соответствует 0 баллов. Максимальное количество баллов – 10.	В соответствии с пп. 2.5, 2.6 Положения

## 6.3. Оценочные материалы

Компетенции	Результаты обучения	№ КМ			
		1	2	3	4
ОПК-13	Знает: основные черты геологического строения территории России; - закономерности размещения в материковых структурах России важнейших месторождений полезных ископаемых;	+	+		+
ОПК-13	Умеет: читать на обзорных и мелкомасштабных геологических картах основные черты строения важнейших геологических регионов России	+	+	+	
ОПК-13	Имеет практический опыт: чтения обзорных и мелкомасштабных карт геологического содержания (геологические карты, карты полезных ископаемых).	+	+	+	

Фонды оценочных средств по каждому контрольному мероприятию находятся в приложениях.

## 7. Учебно-методическое и информационное обеспечение дисциплины

### Печатная учебно-методическая документация

#### а) основная литература:

1. Короновский, Н.В. Геология России и сопредельных территорий: учебник для вузов/Н.В. Короновский.- М.: Академия, 2011.- 240 с.: ил. - (Бакалавриат)
2. Короновский, Н.В. Геология : учебник / Н.В.Короновский, Н.А.Ясаманов. - 6-е изд., стер. - М.: Издательский центр "Академия" , 2010. - 448 с.: ил.

#### б) дополнительная литература:

1. Цейслер, В.М. Тектонические структуры на геологической карте России и ближнего зарубежья (Северной Евразии): учеб. пособие/В. М. Цейслер, А. В. Туров.-М.:КДУ,2007.-188 с.:ил.

#### в) отечественные и зарубежные журналы по дисциплине, имеющиеся в библиотеке:

1. Литосфера
2. Отечественная геология
3. Известия высших учебных заведений. Геология и разведка.

#### г) методические указания для студентов по освоению дисциплины:

1. Геология и полезные ископаемые России. В шести томах. ФГБУ «ВСЕГЕИ», Санкт-Петербург, 2006 г.
2. Караулов, В.Б. Введение в региональную геологию России и ближнего зарубежья /В.Б. Караулов. - М.: ГЕОС, 2017. - 170 с.
3. Сафина, Н.П. Общие требования к содержанию и оформлению курсовых работ и рефератов для направления подготовки 05.03.01 «Геология», специальности 21.05.02 «Прикладная геология». Методические указания / Н.П. Сафина. – Челябинск: Издательский центр ЮУрГУ, 2020. – 27 с.

#### из них: учебно-методическое обеспечение самостоятельной работы студента:

1. Геология и полезные ископаемые России. В шести томах. ФГБУ «ВСЕГЕИ», Санкт-Петербург, 2006 г.
2. Караулов, В.Б. Введение в региональную геологию России и ближнего зарубежья /В.Б. Караулов. - М.: ГЕОС, 2017. - 170 с.
3. Сафина, Н.П. Общие требования к содержанию и оформлению курсовых работ и рефератов для направления подготовки 05.03.01 «Геология», специальности 21.05.02 «Прикладная геология». Методические указания / Н.П. Сафина. – Челябинск: Издательский центр ЮУрГУ, 2020. – 27 с.

### Электронная учебно-методическая документация

№	Вид литературы	Наименование ресурса в электронной форме	Библиографическое описание
---	----------------	--	----------------------------

1	Основная литература	Электронно-библиотечная система Znanium.com	Серебряков, О.И. Геология регионов России: учебник /О.И. Серебряков, Н.Ф. Федорова. - М.: ИНФРА-М, 2019. - 222 с. <a href="https://znanium.com/read?id=341240">https://znanium.com/read?id=341240</a>
2	Дополнительная литература	Электронно-библиотечная система издательства Лань	Бискэ, Ю. С. Геология России / Ю. С. Бискэ. — Санкт-Петербург : СПбГУ, 2019. — 228 с. — ISBN 978-5-288-05930-8. <a href="https://e.lanbook.com/book/125470">https://e.lanbook.com/book/125470</a> (дата обращения: 18.03.2020)
3	Дополнительная литература	Электронно-библиотечная система Znanium.com	Короновский, Н.В. Геология России и сопредельных территорий: учебник /Н.В. Короновский. – 2-е изд., испр. – М.: ИНФРА-М, 2017. – 1230 с. <a href="https://new.znanium.com/">https://new.znanium.com/</a>

Перечень используемого программного обеспечения:

1. Microsoft-Windows(бессрочно)

Перечень используемых профессиональных баз данных и информационных справочных систем:

Нет

## 8. Материально-техническое обеспечение дисциплины

Вид занятий	№ ауд.	Основное оборудование, стенды, макеты, компьютерная техника, предустановленное программное обеспечение, используемое для различных видов занятий
Лекции	306 (1)	Мультимедийное оборудование (переносной ноутбук, экран); Набор учебных геологических карт 15 комплектов; набор плакатов, иллюстрирующих этапы развития Земли, эндогенные и экзогенные процессы 1 комплект; Геологическая карта России и прилегающих акваторий М - 1:2 500 000; Схема тектонического районирования России М - 1: 5 000 000; Карта Челябинской области М - 1: 500 000.
Самостоятельная работа студента	306 (1)	Мультимедийное оборудование (переносной ноутбук, экран); Набор учебных геологических карт 15 комплектов; набор плакатов, иллюстрирующих этапы развития Земли, эндогенные и экзогенные процессы 1 комплект; Геологическая карта России и прилегающих акваторий М - 1:2 500 000; Схема тектонического районирования России М - 1: 5 000 000; Карта Челябинской области М - 1: 500 000.
Зачет, диф.зачет	306 (1)	Мультимедийное оборудование (переносной ноутбук, экран); Набор учебных геологических карт 15 комплектов; набор плакатов, иллюстрирующих этапы развития Земли, эндогенные и экзогенные процессы 1 комплект; Геологическая карта России и прилегающих акваторий М - 1:2 500 000; Схема тектонического районирования России М - 1: 5 000 000; Карта Челябинской области М - 1: 500 000.
Практические занятия и семинары	306 (1)	Мультимедийное оборудование (переносной ноутбук, экран); Набор учебных геологических карт 15 комплектов; набор плакатов, иллюстрирующих этапы развития Земли, эндогенные и экзогенные процессы 1 комплект; Геологическая карта России и прилегающих акваторий М - 1:2 500 000; Схема тектонического районирования России М - 1: 5 000 000; Карта Челябинской области М - 1: 500 000.